

**Αναπτυξιακή Δυτικής Μακεδονίας Α.Ε. Ο.Τ.Α. (ΑΝ.ΚΟ. Α.Ε.)**

EL 016

Η **Αναπτυξιακή Δυτικής Μακεδονίας (ΑΝ.ΚΟ. Α.Ε.)** είναι φορέας υλοποίησης του Τοπικού Προγράμματος LEADER/CLLD του Μέτρου 19 «Τοπική Ανάπτυξη με Πρωτοβουλία Τοπικών Κοινοτήτων, ΤΑΠΤοΚ» του Προγράμματος Αγροτικής Ανάπτυξης 2014 – 2020 για περιοχές **εντός των Περιφερειακών Ενοτήτων Κοζάνης και Γρεβενών και ειδικότερα των Δήμων Κοζάνης, Βοΐου, Εορδαίας, Σερβίων – Βελβεντού και Γρεβενών και Δεσκάτης αντίστοιχα.**

Ο προϋπολογισμός της δημόσιας δαπάνης του Τοπικού Προγράμματος LEADER/CLLD που συγχρηματοδοτείται από το Ευρωπαϊκό Γεωργικό Ταμείο Αγροτικής Ανάπτυξης (Ε.Γ.Τ.Α.Α.) ανέρχεται σε **5.480.000 ευρώ.**

**Δικαιούχοι** δύναται να είναι φυσικά ή νομικά πρόσωπα, υφιστάμενες ή/και υπό ίδρυση επιχειρήσεις, Οργανισμοί Τοπικής Αυτοδιοίκησης Α' και Β' βαθμού, καθώς και φορείς τους, Φορείς Δημοσίου Τομέα, Φορείς εκτός Δημοσίου Τομέα (όπως σωματεία, Α.Μ.Κ.Ε., λοιπές Μ.Κ.Ο. – Ν.Π.Ι.Δ.) με καταστατικό σκοπό την υλοποίηση αντίστοιχων έργων, όπως κάθε φορά εξειδικεύονται στην πρόσκληση της Ομάδας Τοπικής Δράσης για την αντίστοιχη δράση (**ιδιωτικού ή δημοσίου χαρακτήρα παρεμβάσεις**).

Οι **δημοσίου** χαρακτήρα παρεμβάσεις χρηματοδοτούνται στο **100% του συνολικού προϋπολογισμού** της επένδυσης, ενώ οι ενισχύσεις των **ιδιωτικών** επενδύσεων αντιστοιχούν στο **40%, 45% και 65%** της συνολικής επένδυσης.

**1. Περιοχή Παρέμβασης του Τοπικού Προγράμματος**






Η περιοχή παρέμβασης του Τοπικού Προγράμματος παρουσιάζεται αναλυτικά στον παρακάτω πίνακα, όπου περιλαμβάνονται οι Καλλικρατικοί Δήμοι και οι αντίστοιχες Δημοτικές Ενότητες και Δημοτικές/Τοπικές Κοινότητες. Στην περιοχή παρέμβασης εντάσσεται το σύνολο των δύο Περιφερειακών Ενοτήτων Κοζάνης και Γρεβενών εξαιρουμένων των Δημοτικών Κοινοτήτων Κοζάνης και Πτολεμαΐδας ως αστικών κέντρων με πληθυσμό άνω των 15.000 κατοίκων.



Περιοχή Παρέμβασης Τοπικού Προγράμματος  
LEADER/ CLLD της Ο.Τ.Δ. Κοζάνης (EL - 016)



**Υπόμνημα**

-  Ομάδα Τοπικής Δράσης
-  Περιοχή Παρέμβασης
-  Εκτός Περιοχής Παρέμβασης
-  Όρια Δήμων
-  Όρια Δημοτικών/Τοπικών Κοινοτήτων

Συνολικός πληθυσμός (Ε.Γ.Τ.Α.Α.): 107.207 κατ.

Συνολική έκταση (Ε.Γ.Τ.Α.Α.): 5.714,83 τετ. χλμ.



Με τη συγχρηματοδότηση της Ελλάδας και της Ευρωπαϊκής Ένωσης

**Περιφέρεια: Δυτικής Μακεδονίας**
**Περιφερειακή Ενότητα: Κοζάνης**

Δήμος	Δημοτική Ενότητα	Δημοτική Κοινότητα	Τοπική Κοινότητα
Κοζάνης	Κοζάνης		Αλωνακίων, Ανθοτόπου, Αργίλου, Βατερού, Εξοχής, Καλαμιάς, Καρυδίτσας, Κοίλων, Λευκόβρυσης, Λευκοπηγής, Λυγερής, Μεταμόρφωσης, Νέας Νικόπολης, Ξηρολίμνης, Οινόης, Πετρανών, Πρωτοχωρίου, Πτελέας, Σκήτης, Χαραυγής
Κοζάνης	Αιανής	Αιανής	Αγ. Παρασκευής, Κερασιάς, Κτενίου, Ροδιανής, Ρυμνίου, Χρωμίου
Κοζάνης	Δημητρίου Υψηλάντη		Μαυροδενδρίου, Λιβερών, Ποντοκόμης, Σιδερών
Κοζάνης	Ελίμειας	Κρόκου	Σταυρωτής (Σταυρωτή, Αμυγδαλέα, Ανατολή), Άνω Κώμης, Καισαρείας (Καισαρεία, Κήπος), Κάτω Κώμης, Κοντοβουνίου (Κοντοβούνι, Πύργος), Μηλέας, Σπάρτου
Κοζάνης	Ελλησπόντου		Κοιλιάδας, Αγ. Δημητρίου, Αγ. Χαραλάμπους, Ακρινής, Αυγής, Βοσκοχωρίου, Δρεπάνου, Καπνοχωρίου, Κλείτους, Πολυμύλου, Ρυακίου Τετραλόφου
Βοΐου	Νεάπολης	Νεάπολης	Αηδονοχωρίου, Αλιάκμονα, Αξιοκάστρου, Ασπρούλας, Βελανιδιάς, Δρυοβούνου, Λευκοθέας, Μεσόλογγου, Μολόχας, Πεπονιάς, Περιστεράς, Πλατανιά, Πολυλάκκου, Πυλωρίου, Σημάντρου, Σκαλοχωρίου, Τραπεζίτσας, Χειμερινού, Χορηγού
Βοΐου	Ασκίου		Καλονερίου, Γαλατινής, Εράτυρας, Ναμάτων, Πελεκάνου, Σισανίου
Βοΐου	Πενταλόφου		Πενταλόφου, Αγ. Σωτήρας, Βυθού, Διλόφου
Βοΐου	Σιάτιστας	Σιάτιστα	Μικροκάστρου, Παλαιοκάστρου
Βοΐου	Τσοτυλίου		Τσοτυλίου, Αγ. Θεοδώρου, Αγ. Αναργύρων,

Δήμος	Δημοτική Ενότητα	Δημοτική Κοινότητα	Τοπική Κοινότητα
			Ανθούσας, Ανθοχωρίου, Αυγερινού, Βουχωρίνας, Βροντής, Δαμασκηνιάς, Δάφνης, Διχειμάρρου, Δραγασιάς, Ζώνης, Κλεισωρείας, Κορυφής, Κριμηνίου, Λικνάδων, Λούβρης, Λουκομίου, Μόρφης, Ομαλής, Πλακίδας, Πολυκαστανού, Ροδοχωρίου, Σταυροδρομίου, Χρυσουγής
Εορδαίας	Πτολεμαΐδας		Ασβεστόπετρας, Γαλάτειας, Δροσερού, Καρδίας, Κομάνου, Μαυροπηγής, Ολυμπιάδας, Πενταβρύσου, Περδίκκα, Προαστίου, Πτελεώνα
Εορδαίας	Αγίας Παρασκευής		Αγ. Χριστοφόρου, Ερμακιάς, Καυροχωρίου, Σπηλιάς
Εορδαίας	Βερμίου		Κομνηνών, Ανατολικού, Μεσοβούνου, Πύργων
Εορδαίας	Βλάστης		Βλάστης
Εορδαίας	Μουρικίου		Εμπορίου, Αναρράχης, Άρδασσας, Μηλοχωρίου, Φούφα
Σερβίων - Βελβεντού	Σερβίων	Σερβίων	Νέας Λάβας, Αυλών, Βαθυλάκκου, Γουλών, Ιμέρων (Ίμερα, Αύρας), Καστανιάς (Καστανιά, Νέα Καστανιά), Κρανιδίων, Λευκάρων, Μεσιανής, Μεταξά, Νεράιδας, Πλατανορρέυματος, Πολυρράχου, Ροδίτη (Ροδίτης, Κουβούκλια), Τριγωνικού
Σερβίων - Βελβεντού	Βελβεντού	Βελβεντού	Παλαιογράτσανου, Αγ. Κυριακής, Καταφυγίου, Πολυφύτου
Σερβίων - Βελβεντού	Καμβουνίων		Τρανοβάλτου, Ελάτης, Μικροβάλτου
Σερβίων - Βελβεντού	Λιβαδερού		Λιβαδερού



**Περιφέρεια: Δυτικής Μακεδονίας**
**Περιφερειακή Ενότητα : Γρεβενών**

Δήμος	Δημοτική Ενότητα	Δημοτική Κοινότητα	Τοπική Κοινότητα
Γρεβενών	Γρεβενών	Γρεβενών	Αγ. Θεοδώρων, Αμυγδαλέων, Βατολάκκου, Έλατου, Ελευθέρου, Καλοχίου, Κυρακαλής, Μεγάλου Σειρηνίου, Μυρσίνης, Ροδιάς, Συνδένδρου, Φελλίου
Γρεβενών	Αβδέλλας		Αβδέλλας
Γρεβενών	Αγίου Κοσμά		Μεγάρου, Αγίου Κοσμά, Δασυλλίου, Καληράχης, Καλλονής, Κυδωνιών, Κυπαρισσίου, Οροπεδίου, Τρικόρφου
Γρεβενών	Βεντζίου		Κνίδης, Εξάρχου, Κέντρου (Κέντρο, Αγαλαίοι, Νησί), Παλαιοχωρίου, Ποντινής, Πυλωρών, Σαρακήνας (Σαρακήνα, Δίπορο, Νεοχώρι)
Γρεβενών	Γόργιανης		Κηπουρείου, Καλλιθέας, Κρανιάς, Μικρολίβαδου, Πηγαδίτσης, Σιταρά
Γρεβενών	Δοτσικού		Δοτσικού
Γρεβενών	Ηρακλεωτών		Αγ. Γεωργίου, Αηδονίων, Κιβωτού, Κληματακίου, Κοκκινιάς, Μηλέας, Πολυδένδρου, Ταξιάρχη
Γρεβενών	Θεοδώρου Ζιάκα		Μαυραναίων, Αλατόπετρας, Αναβρυτών, Ζάκα, Κοσματίου, Λάβδα, Μονοχιτίου, Πανοράματος, Πολυνερίου, Προσβόρρου, Σπηλαίου, Τρικώμου
Γρεβενών	Μεσολουρίου		Μεσολουρίου
Γρεβενών	Περιβολίου		Περιβολίου
Γρεβενών	Σαμαρίνας		Σαμαρίνας
Γρεβενών	Σμίξης		Σμίξης
Γρεβενών	Φιλιππαίων		Φιλιππαίων
Δεσκάτης	Δεσκάτης	Δεσκάτης	Δασοχωρίου, Παλιουριάς, Παναγίας (Παναγία, Μονή Αγ. Νικάνορα), Παρασκευής
Δεσκάτης	Χασίων		Καρπερού (Καρπερό, Δήμητρα), Κατάκαλης, Τρικοκκιάς

## 2. Στρατηγικές Κατευθύνσεις του Τοπικού Προγράμματος

**Βασική θεματική κατεύθυνση τοπικού προγράμματος CLLD/LEADER της Αναπτυξιακής Δυτικής Μακεδονίας Α.Ε. είναι η βελτίωση της ανταγωνιστικότητας της αλυσίδας αξίας του αγρο - διατροφικού τομέα.**

**Θεματικό Στόχο του Τοπικού Προγράμματος αποτελεί η επιχειρηματικότητα ως μοχλός αξιοποίησης των τοπικών πλουτοπαραγωγικών πόρων, ανάπτυξης της τοπικής οικονομίας και βελτίωσης της ποιότητας ζωής.**

Ο **Κεντρικός Θεματικός Στόχος** εξειδικεύεται στους ακόλουθους τρεις (3) Στόχους του Τοπικού Προγράμματος:

1. Ανάπτυξη της τοπικής επιχειρηματικότητας και ανάδειξη της ταυτότητας των τοπικών προϊόντων στο πλαίσιο της διαφοροποίησης και του εμπλουτισμού της παραγωγικής βάσης της περιοχής.
2. Προώθηση της καινοτομίας με σκοπό τη βελτίωση της ανταγωνιστικότητας και την αύξηση της προστιθέμενης αξίας του παραγωγικού συστήματος της περιοχής.
3. Βελτίωση της ποιότητας ζωής μέσω της προστασίας και ανάδειξης του φυσικού και ανθρωπογενούς περιβάλλοντος.

### 2.1 Δράσεις Τοπικού Προγράμματος

Για την υλοποίηση του Τοπικού Προγράμματος προβλέπονται οι ακόλουθες δράσεις ιδιωτικού και δημόσιου χαρακτήρα **με σκοπό την εξυπηρέτηση των στόχων της τοπικής στρατηγικής**. Οι δικαιούχοι των δράσεων εξειδικεύονται σε κάθε πρόσκληση.

Ο αναλυτικός χρηματοδοτικός πίνακας των δράσεων του Τοπικού Προγράμματος ανά υπό – δράση (Ε.Γ.Τ.Α.Α.) διαμορφώνεται ως εξής:



ΚΩΔΙΚΟΣ	ΥΠΟΜΕΤΡΟ - ΔΡΑΣΗ	ΔΗΜΟΣΙΑ ΔΑΠΑΝΗ	
		Ποσό	%
19.2.1.1	Μεταφορά γνώσεων & ενημέρωσης στο γεωργικό και δασικό τομέα.	50.000,00	100%
19.2.1.2	Μεταφορά γνώσεων & ενημέρωσης σε ΜΜΕ αγροτικών περιοχών.	50.000,00	100%
19.2.2.2	Ενίσχυση επενδύσεων στην μεταποίηση, εμπορία και/ή ανάπτυξη γεωργικών προϊόντων με αποτέλεσμα μη γεωργικό προϊόν.	700.000,00	40%
19.2.2.3	Ενίσχυση επενδύσεων στον τομέα του τουρισμού με σκοπό την εξυπηρέτηση ειδικών στόχων της τοπικής στρατηγικής.	230.000,00	65%
19.2.2.4	Ενίσχυση επενδύσεων στους τομείς της βιοτεχνίας, χειροτεχνίας, παραγωγής ειδών μετά την 1 <sup>η</sup> μεταποίηση, και του εμπορίου.	150.000,00	65%
19.2.2.5	Ενίσχυση επενδύσεων παροχής υπηρεσιών για την εξυπηρέτηση του αγροτικού πληθυσμού (παιδικόι σταθμοί, χώροι αθλητισμού, πολιτιστικά κέντρα, κλπ).	110.000,00	65%
19.2.2.6	Ενίσχυση επενδύσεων οικοτεχνίας και πολυλειτουργικών αγροκτημάτων με σκοπό την εξυπηρέτηση ειδικών στόχων της τοπικής στρατηγικής	150.000,00	65%
19.2.3.1	Οριζόντια εφαρμογή μεταποίησης, εμπορίας και/ή ανάπτυξης γεωργικών προϊόντων με αποτέλεσμα γεωργικό προϊόν.	850.000,00	40%
19.2.3.3	Οριζόντια εφαρμογή ενίσχυσης επενδύσεων στον τομέα του τουρισμού με σκοπό την εξυπηρέτηση των στόχων της τοπικής στρατηγικής.	650.000,00	65% ή 45%
19.2.3.4	Οριζόντια εφαρμογή ενίσχυσης επενδύσεων στους τομείς της βιοτεχνίας, χειροτεχνίας, παραγωγής ειδών μετά την 1 <sup>η</sup> μεταποίηση, και του εμπορίου.	445.000,00	45%

ΚΩΔΙΚΟΣ	ΥΠΟΜΕΤΡΟ - ΔΡΑΣΗ	ΔΗΜΟΣΙΑ ΔΑΠΑΝΗ	
		Ποσό	%
19.2.3.5	Οριζόντια εφαρμογή ενίσχυσης επενδύσεων παροχής υπηρεσιών για την εξυπηρέτηση του αγροτικού πληθυσμού (παιδικοί σταθμοί, χώροι αθλητισμού, πολιτιστικά κέντρα, κλπ).	110.000,00	45%
19.2.4.1	Στήριξη για υποδομές μικρής κλίμακας (πχ. ύδρευση, αποχέτευση, οδοποιία εντός οικισμού κ.λπ.), συμπεριλαμβανομένης της εξοικονόμησης ενέργειας σε χρησιμοποιούμενα δημόσια κτίρια.	370.000,00	100%
19.2.4.2	Στήριξη για τη δημιουργία, βελτίωση ή επέκταση τοπικών βασικών υπηρεσιών για τον αγροτικό πληθυσμό, καθώς και των σχετικών υποδομών (πχ. παιδικοί σταθμοί, αγροτικά ιατρεία, κ.λπ.)	60.000,00	100%
19.2.4.3	Στήριξη για επενδύσεις για δημόσια χρήση σε υπηρεσίες και υποδομές αναψυχής, ανάπλασης χώρων εντός οικισμών, τουριστικές πληροφορίες και τουριστικές υποδομές μικρής κλίμακας.	320.000,00	100%
19.2.4.4	Ενίσχυση πολιτιστικών εκδηλώσεων	40.000,00	100%
19.2.4.5	Στήριξη για μελέτες, υπηρεσίες και επενδύσεις, που συνδέονται με τον πολιτισμό, με τη διατήρηση, αποκατάσταση και αναβάθμιση της πολιτιστικής και φυσικής κληρονομιάς των χωριών, των αγροτικών τοπίων και των τόπων με υψηλή φυσική αξία, συμπεριλαμβανομένων των σχετικών κοινωνικο - οικονομικών πτυχών, καθώς και δράσεις περιβαλλοντικής ευαισθητοποίησης.	700.000,00	100%
19.2.6.2	Επενδύσεις σε δασοκομικές τεχνολογίες και στην επεξεργασία, κινητοποίηση και εμπορία δασικών προϊόντων.	250.000,00	40%
19.2.7.1	Πιλοτικά έργα (εκτός γεωργικού τομέα).	40.000,00	65%
19.2.7.2	Ανάπτυξη νέων προϊόντων, πρακτικών, διεργασιών και τεχνολογιών στον τομέα των τροφίμων και της δασοπονίας.	30.000,00	65%



ΚΩΔΙΚΟΣ	ΥΠΟΜΕΤΡΟ - ΔΡΑΣΗ	ΔΗΜΟΣΙΑ ΔΑΠΑΝΗ	
		Ποσό	%
19.2.7.3	Συνεργασία μεταξύ μικρών επιχειρήσεων για διοργάνωση κοινών μεθόδων εργασίας και τη κοινή χρήση εγκαταστάσεων και πόρων καθώς και για την ανάπτυξη και/ή την εμπορία τουριστικών υπηρεσιών, που συνδέονται με τον αγροτουρισμό.	30.000,00	65%
19.2.7.7	Οριζόντια και κάθετη συνεργασία μεταξύ φορέων της αλυσίδας εφοδιασμού για τη δημιουργία, την ανάπτυξη και την προώθηση βραχέων αλυσίδων και τοπικών αγορών.	35.000,00	65%
<b>ΣΥΝΟΛΟ ΜΕΤΡΟΥ 19.2</b>		<b>5.370.000,00</b>	
19.3.1	Γεύσεις Ελλήνων Εκλεκτές II: Ελληνικός γαστρονομικός πολιτισμός - Σχέδιο Διατοπικής Συνεργασίας	40.000,00	100%
19.3.2	«Γαστρονομικές Περιπλανήσεις και ο πολιτισμός των γεύσεων – MEDEAT»	50.000,00	100%
19.3.3	Ανάπτυξη συνεργατισμού	20.000,00	100%
<b>ΣΥΝΟΛΟ ΜΕΤΡΟΥ 19.3</b>		<b>110.000,00</b>	

### 3. Στοιχεία Επιτροπής Διαχείρισης Προγράμματος (Ε.Δ.Π.)

Η Επιτροπή Διαχείρισης του Τοπικού Προγράμματος (Ε.Δ.Π.) CLLD-LEADER της Περιφερειακής Ενότητας Κοζάνης, η οποία είναι υπεύθυνη για την εφαρμογή και διαχείριση του Τοπικού Προγράμματος αποτελείται από τοπικούς φορείς δημοσίου και ιδιωτικού τομέα και συγκεκριμένα από τους ακόλουθους:

A/A	Δημόσιοι Φορείς	Συνολικό Ποσοστό Δημόσιου Φορέα
1.	Περιφέρεια Δυτικής Μακεδονίας	44,44%
2.	Δήμος Κοζάνης	
3.	Δήμος Γρεβενών	
4.	Δήμος Εορδαίας	
A/A	Ιδιωτικοί φορείς	Συνολικό ποσοστό Ιδιωτικού Φορέα
1.	Αναγκαστικός Συνεταιρισμός Κροκοπαραγωγών Κοζάνης	55,56%
2.	ΕΑΣ Γρεβενών	
3.	Επιμελητήριο Κοζάνης	
4.	Επιμελητήριο Γρεβενών	
5.	Σύλλογος Ψαράδων λίμνης Πολυφύτου	

#### 4. Στοιχεία υπηρεσιακού πυρήνα Ομάδας Τοπικής Δράσης

**Συντονιστής Προγράμματος:** Ζωή Γκερεχτέ - Συντονίστρια Τοπικού Προγράμματος

**Στελέχη Ομάδας Έργου:**

ΣΤΟΙΧΕΙΑ ΕΠΙΚΟΙΝΩΝΙΑΣ				
A/A	ΟΝΟΜΑΤΕΠΩΝΥΜΟ	ΘΕΣΗ ΣΤΗΝ ΟΜΑΔΑ	E - mail	Τηλ. Επικοινωνίας
1.	Γκερεχτέ Ζωή	Συντονίστρια	<a href="mailto:zgerechte@anko.gr">zgerechte@anko.gr</a>	+30 24610 24 022 – 27946 εσωτ. 240 & 244
2.	Γκουντιό Έφη	Μέλος Υπηρεσιακού πυρήνα	<a href="mailto:egoudio@anko.gr">egoudio@anko.gr</a>	+30 24610 24022 - 27946 εσωτ. 243
3.	Χριστοδούλου Νίκη	Μέλος Υπηρεσιακού πυρήνα	<a href="mailto:nchristodoulou@anko.gr">nchristodoulou@anko.gr</a>	+30 24610 24022 - 27946 εσωτ. 242
4.	Μαυρίδης Γρηγόρης	Μέλος Υπηρεσιακού πυρήνα	<a href="mailto:gmavridis@anko.gr">gmavridis@anko.gr</a>	+30 24610 24022 - 27946 εσωτ. 246
5.	Πιτένης Μιχάλης	Μέλος Υπηρεσιακού πυρήνα	<a href="mailto:mpitenis@anko.gr">mpitenis@anko.gr</a>	+30 24610 24022 - 27946 εσωτ. 230
6.	Παπαγερίδου Νάταλι	Μέλος Υπηρεσιακού πυρήνα	<a href="mailto:npapageridou@anko.gr">npapageridou@anko.gr</a>	+30 24610 24022 - 27946 εσωτ. 245
7.	Ράγιας Βασίλης	Μέλος Υπηρεσιακού πυρήνα	<a href="mailto:vragias@anko.gr">vragias@anko.gr</a>	+30 24610 24022 - 27946 εσωτ. 241

#### 5. Στοιχεία επικοινωνίας Ο.Τ.Δ.:

Στοιχεία Επικοινωνίας Ομάδας Τοπικής Δράσης ΑΝ.ΚΟ. Α.Ε.	
Διεύθυνση Ο.Τ.Δ.	Φον Καραγιάννη 1 - 3 (Κοζάνη), Τ.Κ. 50 131
Τηλέφωνο Επικοινωνίας	+30 24 610 24 022
Fax	+30 24 610 38 628
E- mail	<a href="mailto:anko@anko.gr">anko@anko.gr</a>
Website	<a href="http://www.anko.gr">www.anko.gr</a>