

Αναπτυξιακή Ιονίων Νήσων Αναπτυξιακή Ανώνυμη Εταιρεία Ο.Τ.Α. (ANION Α.Α.Ε. Ο.Τ.Α.)

EL 030

Η Αναπτυξιακή Ιονίων Νήσων Αναπτυξιακή Ανώνυμη Εταιρεία Ο.Τ.Α. (ANION Α.Α.Ε. Ο.Τ.Α.) είναι φορέας υλοποίησης του Τοπικού Προγράμματος LEADER/CLLD του Μέτρου 19 «Τοπική Ανάπτυξη με Πρωτοβουλία Τοπικών Κοινοτήτων, ΤΑΠΤοΚ» του Προγράμματος Αγροτικής Ανάπτυξης 2014 – 2020 για περιοχές εντός των Περιφερειακών Ενοτήτων Κέρκυρας και Λευκάδας και ειδικότερα των Δήμων Κέρκυρας, Παξών και Λευκάδας αντίστοιχα.

Ο προϋπολογισμός της δημόσιας δαπάνης του Τοπικού Προγράμματος LEADER/CLLD που συγχρηματοδοτείται από το Ευρωπαϊκό Γεωργικό Ταμείο Αγροτικής Ανάπτυξης (Ε.Γ.Τ.Α.Α.) ανέρχεται σε 4.160.000,00 ευρώ .

Δικαιούχοι δύναται να είναι φυσικά ή νομικά πρόσωπα, υφιστάμενες ή/και υπό ίδρυση επιχειρήσεις, Οργανισμοί Τοπικής Αυτοδιοίκησης Α' και Β' βαθμού, καθώς και φορείς τους, Φορείς Δημοσίου Τομέα, Φορείς εκτός Δημοσίου Τομέα (όπως σωματεία, Α.Μ.Κ.Ε., λοιπές Μ.Κ.Ο. – Ν.Π.Ι.Δ.) με καταστατικό σκοπό την υλοποίηση αντίστοιχων έργων, όπως κάθε φορά **εξειδικεύονται στην πρόσκληση** της Ομάδας Τοπικής Δράσης για την αντίστοιχη δράση (**ιδιωτικού ή δημοσίου χαρακτήρα παρεμβάσεις**).

Οι **δημοσίου χαρακτήρα** παρεμβάσεις χρηματοδοτούνται στο **100% του συνολικού προϋπολογισμού** της επένδυσης, ενώ οι ενισχύσεις των **ιδιωτικών επενδύσεων** κυμαίνονται στο ...% της συνολικής επένδυσης.

Το Τοπικό Πρόγραμμα περιλαμβάνει επίσης και συγχρηματοδοτούμενες δράσεις από το Ευρωπαϊκό Ταμείο Θάλασσας και Αλιείας (Ε.Τ.Θ.Α.), στο πλαίσιο του Επιχειρησιακού Προγράμματος Αλιείας & Θάλασσας 2014 - 2020. Η συνολική δημόσια δαπάνη ανέρχεται σε **1.350.000,00 ευρώ** και αφορά σε παρεμβάσεις, δημόσιου και ιδιωτικού χαρακτήρα, με στόχο την ανάπτυξη των αλιευτικών περιοχών.

1. Περιοχή Παρέμβασης του Τοπικού Προγράμματος

Η περιοχή παρέμβασης περιλαμβάνει το σύνολο των νησιών της Περιφερειακής Ενότητας Κέρκυρας, δηλαδή το νησί της Κέρκυρας, τους Παξούς-Αντίπαξους και τα Διαπόντια Νησιά (Μαθράκι, Ερείκουσσα, Οθωνούς και βραχονησίδες). Περιλαμβάνει επίσης τμήμα της Περιφερειακής Ενότητας Λευκάδας και ειδικότερα τα νησιά Λευκάδα, Κάλαμο και Καστό.

Στην περιοχή παρέμβασης δεν περιλαμβάνεται η πόλη της Κέρκυρας και ο Δήμος Μεγανησίου Λευκάδας, προς αποφυγή επικαλύψεων, καθώς οι δύο αυτές περιοχές αναμένεται να συμμετάσχουν σε διαφορετικές στρατηγικές χωρικής ανάπτυξης.






Η προτεινόμενη παρέμβαση είναι πολυταμειακού χαρακτήρα, δηλαδή χρηματοδοτείται από το Πρόγραμμα Αγροτικής Ανάπτυξης (ΠΑΑ) 2014-2020 για το σύνολό της και επιπλέον χρηματοδοτείται από το Επιχειρησιακό Πρόγραμμα Αλιεία και Θάλασσα (ΕΠΑΛΘ) 2014-2020 για ένα τμήμα της, το οποίο οριοθετείται από τις τρεις (3) Δημοτικές Ενότητες Κορισσίων, Λευκιμμαίων και Μελιτειών.

Ο πληθυσμός της περιοχής παρέμβασης που χρηματοδοτείται από το Πρόγραμμα Αγροτικής Ανάπτυξης ανέρχεται σε 102.185 άτομα, αντιπροσωπεύοντας το 49,16% του πληθυσμού της Περιφέρειας Ιονίων Νήσων και η έκταση της περιοχής φθάνει τα 941,81km² καλύπτοντας το 40,93% της έκτασης της ΠΙΝ.

Η περιοχή που χρηματοδοτείται από το ΕΤΘΑ καλύπτει τμήμα της παραπάνω περιοχής, περιλαμβάνοντας τρεις (3) Δημοτικές Ενότητες, Κορισσίων, Λευκιμμαίων και Μελιτειών που βρίσκονται στην Κέρκυρα. Η συνολική έκταση ανέρχεται σε 137 km², καλύπτοντας το 5,95% της έκτασης της ΠΙΝ και ο πληθυσμός σε 16.010 άτομα, αντιπροσωπεύοντας το 7,70% του πληθυσμού της ΠΙΝ.



Υπόμνημα

-  Ομάδα Τοπικής Δράσης
-  Περιοχή Παρέμβασης
-  Εκτός Περιοχής Παρέμβασης
-  Όρια Δήμων
-  Όρια Δημοτικών/Τοπικών Κοινοτήτων

Αναλυτικά η περιοχή παρέμβασης σε επίπεδο Τοπικής/Δημοτικής Κοινότητας, με στοιχεία έκτασης και μόνιμου πληθυσμού, παρουσιάζεται στον πίνακα που ακολουθεί.

Περιφέρεια: Ιονίων Νήσων

Περιοχή Παρέμβασης Τοπικού Προγράμματος .

Περιφερειακή Ενότητα	Δήμος	Τοπική/ Δημοτική Κοινότητα	Γεωγραφικός Κωδικός Καλλικράτη	Χαρακτηρισμός Περιοχής	LEADER ΠΑΑ 2014-2020		LEADER ΕΠΑΛΘ 2014-2020	
					Έκταση (km ²)	Μόν. Πληθ. (2011)	Έκταση (km ²)	Μόν. Πληθ. (2011)
Κέρκυρας	Κέρκυρας	Τ.Κ. Αγ. Αθανασίου	91180101	Νησιωτική	1,975	192		
Κέρκυρας	Κέρκυρας	Τ.Κ. Αγρού	91180102	Νησιωτική	3,199	365		
Κέρκυρας	Κέρκυρας	Τ.Κ. Αρκαδάδων	91180103	Νησιωτική	1,65	90		
Κέρκυρας	Κέρκυρας	Τ.Κ. Αρμενάδων	91180104	Νησιωτική	3,574	177		
Κέρκυρας	Κέρκυρας	Τ.Κ. Αφιώνος	91180105	Νησιωτική	3,555	297		
Κέρκυρας	Κέρκυρας	Τ.Κ. Δάφνης	91180106	Νησιωτική	2,049	290		
Κέρκυρας	Κέρκυρας	Τ.Κ. Δροσάτου	91180107	Νησιωτική	1,225	146		
Κέρκυρας	Κέρκυρας	Τ.Κ. Καββαδάδων	91180108	Νησιωτική	4,798	651		
Κέρκυρας	Κέρκυρας	Τ.Κ. Καστελλάνων Γύρου	91180109	Νησιωτική	1,3	106		
Κέρκυρας	Κέρκυρας	Τ.Κ. Μεσαριάς	91180110	Νησιωτική	3,599	224		
Κέρκυρας	Κέρκυρας	Τ.Κ. Πάγων	91180111	Νησιωτική	7,447	511		
Κέρκυρας	Κέρκυρας	Τ.Κ. Ραχτάδων	91180112	Νησιωτική	2,375	179		
Κέρκυρας	Κέρκυρας	Τ.Κ. Χωρεπισκόπων	91180113	Νησιωτική	2,699	203		
Κέρκυρας	Κέρκυρας	Δ.Κ. Βιρού	91180201	Νησιωτική	3,925	2.140		
Κέρκυρας	Κέρκυρας	Δ.Κ. Γαστουρίου	91180202	Νησιωτική	5,25	1.700		
Κέρκυρας	Κέρκυρας	Δ.Κ. Κυνοπιαστών	91180203	Νησιωτική	4,525	2.290		
Κέρκυρας	Κέρκυρας	Τ.Κ. Αγ. Προκοπίου	91180204	Νησιωτική	1,225	378		
Κέρκυρας	Κέρκυρας	Τ.Κ. Αγίων Δέκα	91180205	Νησιωτική	3,45	370		
Κέρκυρας	Κέρκυρας	Τ.Κ. Άνω Γαρούνας	91180206	Νησιωτική	3,15	227		
Κέρκυρας	Κέρκυρας	Τ.Κ. Βαρυπατάδων	91180207	Νησιωτική	5,1	352		
Κέρκυρας	Κέρκυρας	Τ.Κ. Καλαφατιώνων	91180208	Νησιωτική	4,075	457		
Κέρκυρας	Κέρκυρας	Τ.Κ. Καμάρας	91180209	Νησιωτική	1,65	159		
Κέρκυρας	Κέρκυρας	Τ.Κ.	91180210	Νησιωτική	2,225	535		

Περιφερειακή Ενότητα	Δήμος	Τοπική/ Δημοτική Κοινότητα	Γεωγραφικός Κωδικός Καλλικράτη	Χαρακτηρισμός Περιοχής	LEADER ΠΑΑ 2014-2020		LEADER ΕΠΑΛΘ 2014-2020	
					Έκταση (km ²)	Μόν. Πληθ. (2011)	Έκταση (km ²)	Μόν. Πληθ. (2011)
		Καστελλάνων Μέσης						
Κέρκυρας	Κέρκυρας	Τ.Κ. Κάτω Γαρούνας	91180211	Νησιωτική	3,925	633		
Κέρκυρας	Κέρκυρας	Τ.Κ. Κουραμάδων	91180212	Νησιωτική	1,7	255		
Κέρκυρας	Κέρκυρας	Τ.Κ. Μπενιτσών	91180213	Νησιωτική	1,7	843		
Κέρκυρας	Κέρκυρας	Τ.Κ. Σταυρού	91180214	Νησιωτική	6,75	312		
Κέρκυρας	Κέρκυρας	Δ.Κ. Ερεικούσσης	91180301	Νησιωτική	4,449	496		
Κέρκυρας	Κέρκυρας	Δ.Κ. Αυλιωτών	91180401	Νησιωτική	7,799	1.276		
Κέρκυρας	Κέρκυρας	Δ.Κ. Καρουσάδων	91180402	Νησιωτική	9,179	1.419		
Κέρκυρας	Κέρκυρας	Δ.Κ. Μαγουλάδων	91180403	Νησιωτική	7,134	1.118		
Κέρκυρας	Κέρκυρας	Τ.Κ. Αγίων Δούλων	91180404	Νησιωτική	3,27	185		
Κέρκυρας	Κέρκυρας	Τ.Κ. Αγραφών	91180405	Νησιωτική	5,499	274		
Κέρκυρας	Κέρκυρας	Τ.Κ. Αντιπερνών	91180406	Νησιωτική	0,85	202		
Κέρκυρας	Κέρκυρας	Τ.Κ. Βαλανείου	91180407	Νησιωτική	3,85	224		
Κέρκυρας	Κέρκυρας	Τ.Κ. Βελονάδων	91180408	Νησιωτική	6,324	863		
Κέρκυρας	Κέρκυρας	Τ.Κ. Καβαλλουρίου	91180409	Νησιωτική	2,7	318		
Κέρκυρας	Κέρκυρας	Τ.Κ. Περουλάδων	91180410	Νησιωτική	5,982	725		
Κέρκυρας	Κέρκυρας	Τ.Κ. Σιδαρίου	91180411	Νησιωτική	1,875	386		
Κέρκυρας	Κέρκυρας	Δ.Κ. Νυμφών	91180501	Νησιωτική	6,849	995		
Κέρκυρας	Κέρκυρας	Τ.Κ. Αγ. Παντελεήμονα	91180502	Νησιωτική	7,249	1.207		
Κέρκυρας	Κέρκυρας	Τ.Κ. Επισκέψεως	91180503	Νησιωτική	8,074	537		
Κέρκυρας	Κέρκυρας	Τ.Κ. Κληματιάς	91180504	Νησιωτική	7,375	289		
Κέρκυρας	Κέρκυρας	Τ.Κ. Λαυκίου	91180505	Νησιωτική	5,275	229		
Κέρκυρας	Κέρκυρας	Τ.Κ. Λουτσών	91180506	Νησιωτική	5,925	223		
Κέρκυρας	Κέρκυρας	Τ.Κ. Ξανθάτων	91180507	Νησιωτική	2,275	189		
Κέρκυρας	Κέρκυρας	Τ.Κ. Περιθείας	91180508	Νησιωτική	16,55	560		
Κέρκυρας	Κέρκυρας	Τ.Κ. Πεταλείας	91180509	Νησιωτική	13,627	209		
Κέρκυρας	Κέρκυρας	Τ.Κ. Σφακερών	91180510	Νησιωτική	4,7	788		
Κέρκυρας	Κέρκυρας	Δ.Κ. Κασσιόπης	91180601	Νησιωτική	8,824	977		
Κέρκυρας	Κέρκυρας	Τ.Κ. Γιμαρίου	91180602	Νησιωτική	2,325	218		

Περιφερειακή Ενότητα	Δήμος	Τοπική/ Δημοτική Κοινότητα	Γεωγραφικός Κωδικός Καλλικράτη	Χαρακτηρισμός Περιοχής	LEADER ΠΑΑ 2014-2020		LEADER ΕΠΑΛΘ 2014-2020	
					Έκταση (km ²)	Μόν. Πληθ. (2011)	Έκταση (km ²)	Μόν. Πληθ. (2011)
Κέρκυρας	Κέρκυρας	Τ.Κ. Νησακίου	91180603	Νησιωτική	8,45	370		
Κέρκυρας	Κέρκυρας	Τ.Κ. Σινιών	91180604	Νησιωτική	14,15	620		
Κέρκυρας	Κέρκυρας	Δ.Κ. Αλεπούς	91180701	Νησιωτική	2,375	3.149		
Κέρκυρας	Κέρκυρας	Δ.Κ. Καναλιού	91180702	Νησιωτική	4,325	4.086		
Κέρκυρας	Κέρκυρας	Δ.Κ. Κερκυραίων (πλην πόλης)	91180703	Νησιωτική		7.257		
Κέρκυρας	Κέρκυρας	Τ.Κ. Εβροπούλων	91180704	Νησιωτική	2,375	344		
Κέρκυρας	Κέρκυρας	Δ.Κ. Αργυράδων	91180801	Νησιωτική	12,077	1.719	12,077	1.719
Κέρκυρας	Κέρκυρας	Δ.Κ. Περιβολίου	91180802	Νησιωτική	7,972	1.427	7,972	1.427
Κέρκυρας	Κέρκυρας	Τ.Κ. Αγ. Νικολάου	91180803	Νησιωτική	2,300	440	2,300	440
Κέρκυρας	Κέρκυρας	Τ.Κ. Βασιλατικών	91180804	Νησιωτική	1,150	147	1,150	147
Κέρκυρας	Κέρκυρας	Τ.Κ. Κουσπάδων	91180805	Νησιωτική	2,944	349	2,944	349
Κέρκυρας	Κέρκυρας	Τ.Κ. Πετριτής	91180806	Νησιωτική	1,232	693	1,232	693
Κέρκυρας	Κέρκυρας	Δ.Κ. Λευκίμμης	91180901	Νησιωτική	19,806	3.620	19,806	3.620
Κέρκυρας	Κέρκυρας	Δ.Κ. Νεοχωρίου	91180902	Νησιωτική	13,309	1.443	13,309	1.443
Κέρκυρας	Κέρκυρας	Τ.Κ. Άνω Λευκίμμης	91180903	Νησιωτική	14,054	213	14,054	213
Κέρκυρας	Κέρκυρας	Τ.Κ. Βιταλάδων	91180904	Νησιωτική	3,65	524	3,65	524
Κέρκυρας	Κέρκυρας	Δ.Κ. Μαθρακίου	91181001	Νησιωτική	3,532	329	3,532	329
Κέρκυρας	Κέρκυρας	Δ.Κ. Αγ. Ματθαίου	91181101	Νησιωτική	22,301	1.190	22,301	1.190
Κέρκυρας	Κέρκυρας	Δ.Κ. Χλομού	91181102	Νησιωτική	13,877	870	13,877	870
Κέρκυρας	Κέρκυρας	Τ.Κ. Ά. Παυλιάνας	91181103	Νησιωτική	3,6	478	3,6	478
Κέρκυρας	Κέρκυρας	Τ.Κ. Βουνιατάδων	91181104	Νησιωτική	3,075	208	3,075	208
Κέρκυρας	Κέρκυρας	Τ.Κ. Κ. Παυλιάνας	91181105	Νησιωτική	1,375	125	1,375	125
Κέρκυρας	Κέρκυρας	Τ.Κ. Μοραΐτικων	91181106	Νησιωτική	4,151	814	4,151	814
Κέρκυρας	Κέρκυρας	Τ.Κ. Πεντατίου	91181107	Νησιωτική	3,173	262	3,173	262
Κέρκυρας	Κέρκυρας	Τ.Κ. Στρογγυλής	91181108	Νησιωτική	5,175	475	5,175	475
Κέρκυρας	Κέρκυρας	Τ.Κ. Χλοματιανών	91181109	Νησιωτική	10,327	684	10,327	684
Κέρκυρας	Κέρκυρας	Δ.Κ. Οθωνών	91181201	Νησιωτική	10,078	392		
Κέρκυρας	Κέρκυρας	Δ.Κ. Λιαπάδων	91181301	Νησιωτική	9,426	931		
Κέρκυρας	Κέρκυρας	Τ.Κ.	91181302	Νησιωτική	2	199		

Περιφερειακή Ενότητα	Δήμος	Τοπική/ Δημοτική Κοινότητα	Γεωγραφικός Κωδικός Καλλικράτη	Χαρακτηρισμός Περιοχής	LEADER ΠΑΑ 2014-2020		LEADER ΕΠΑΛΘ 2014-2020	
					Έκταση (km ²)	Μόν. Πληθ. (2011)	Έκταση (km ²)	Μόν. Πληθ. (2011)
Αλειμματάδων								
Κέρκυρας	Κέρκυρας	Τ.Κ. Γαρδελάδων	91181303	Νησιωτική	5,85	371		
Κέρκυρας	Κέρκυρας	Τ.Κ. Δουκάδων	91181304	Νησιωτική	5,399	721		
Κέρκυρας	Κέρκυρας	Τ.Κ. Κρήνης	91181305	Νησιωτική	2,977	292		
Κέρκυρας	Κέρκυρας	Τ.Κ. Λακώνων	91181306	Νησιωτική	5,979	624		
Κέρκυρας	Κέρκυρας	Τ.Κ. Μακράδων	91181307	Νησιωτική	5,048	331		
Κέρκυρας	Κέρκυρας	Τ.Κ. Σκριπερού	91181308	Νησιωτική	11,7	599		
Κέρκυρας	Κέρκυρας	Δ.Κ. Σιναράδων	91181401	Νησιωτική	6,488	920		
Κέρκυρας	Κέρκυρας	Τ.Κ. Αγίου Ιωάννου	91181402	Νησιωτική	6,035	1.140		
Κέρκυρας	Κέρκυρας	Τ.Κ. Άφρας	91181403	Νησιωτική	3,725	1.098		
Κέρκυρας	Κέρκυρας	Τ.Κ. Βάτου	91181404	Νησιωτική	2,627	345		
Κέρκυρας	Κέρκυρας	Τ.Κ. Γιαννάδων	91181405	Νησιωτική	10,325	597		
Κέρκυρας	Κέρκυρας	Τ.Κ. Κανακάδων	91181406	Νησιωτική	2,325	204		
Κέρκυρας	Κέρκυρας	Τ.Κ. Κοκκινίου	91181407	Νησιωτική	6,8	580		
Κέρκυρας	Κέρκυρας	Τ.Κ. Κομπιτσιού	91181408	Νησιωτική	1,04	733		
Κέρκυρας	Κέρκυρας	Τ.Κ. Μαρμάρου	91181409	Νησιωτική	3,225	174		
Κέρκυρας	Κέρκυρας	Τ.Κ. Πέλεκας	91181410	Νησιωτική	6,4	612		
Κέρκυρας	Κέρκυρας	Δ.Κ. Άνω Κορακιάνας	91181501	Νησιωτική	12,8	1.411		
Κέρκυρας	Κέρκυρας	Δ.Κ. Κάτω Κορακιάνας	91181502	Νησιωτική	10,375	2.775		
Κέρκυρας	Κέρκυρας	Τ.Κ. Αγίου Μάρκου	91181503	Νησιωτική	3,675	937		
Κέρκυρας	Κέρκυρας	Τ.Κ. Ζυγού	91181504	Νησιωτική	3,775	207		
Κέρκυρας	Κέρκυρας	Τ.Κ. Σγουράδων	91181505	Νησιωτική	3,875	228		
Κέρκυρας	Κέρκυρας	Τ.Κ. Σπартύλα	91181506	Νησιωτική	12,125	721		
Κέρκυρας	Κέρκυρας	Τ.Κ. Σωκρακίου	91181507	Νησιωτική	7,225	266		
Κέρκυρας	Παξών	Δ.Κ. Γαΐου	91190101	Νησιωτική	16,115	1.196		
Κέρκυρας	Παξών	Τ.Κ. Λάκκας	91190102	Νησιωτική	6,205	446		
Κέρκυρας	Παξών	Τ.Κ. Λογγού	91190103	Νησιωτική	3,275	298		
Κέρκυρας	Παξών	Τ.Κ. Μαγαζιών	91190104	Νησιωτική	4,526	360		
Λευκάδας	Λευκάδας	Τ.Κ. Αγίου Ηλίας	91210101	Νησιωτική	10,073	125		
Λευκάδας	Λευκάδας	Τ.Κ. Αγίου Πέτρου	91210102	Νησιωτική	16,022	548		
Λευκάδας	Λευκάδας	Τ.Κ. Αθανίου	91210103	Νησιωτική	25,425	213		
Λευκάδας	Λευκάδας	Τ.Κ. Βασιλικής	91210104	Νησιωτική	2,575	395		

Περιφερειακή Ενότητα	Δήμος	Τοπική/ Δημοτική Κοινότητα	Γεωγραφικός Κωδικός Καλλικράτη	Χαρακτηρισμός Περιοχής	LEADER ΠΑΑ 2014-2020		LEADER ΕΠΑΛΘ 2014-2020	
					Έκταση (km ²)	Μόν. Πληθ. (2011)	Έκταση (km ²)	Μόν. Πληθ. (2011)
Λευκάδας	Λευκάδας	Τ.Κ. Βουρνικά	91210105	Νησιωτική	6,824	154		
Λευκάδας	Λευκάδας	Τ.Κ. Δραγάνου	91210106	Νησιωτική	7,224	73		
Λευκάδας	Λευκάδας	Τ.Κ. Ευγήρου	91210107	Νησιωτική	10,973	141		
Λευκάδας	Λευκάδας	Τ.Κ. Κομηλίου	91210108	Νησιωτική	8,173	40		
Λευκάδας	Λευκάδας	Τ.Κ. Κονταραίνης	91210109	Νησιωτική	6,524	168		
Λευκάδας	Λευκάδας	Τ.Κ. Μαραντοχωρίου	91210110	Νησιωτική	11,148	330		
Λευκάδας	Λευκάδας	Τ.Κ. Νικολή	91210111	Νησιωτική	6,675	102		
Λευκάδας	Λευκάδας	Τ.Κ. Σύβρου	91210112	Νησιωτική	5,999	379		
Λευκάδας	Λευκάδας	Τ.Κ. Χορτάτων	91210113	Νησιωτική	7,074	100		
Λευκάδας	Λευκάδας	Δ.Κ. Νυδρίου	91210201	Νησιωτική	2,375	1.218		
Λευκάδας	Λευκάδας	Τ.Κ. Βαυκερής	91210202	Νησιωτική	5,074	63		
Λευκάδας	Λευκάδας	Τ.Κ. Βλυχού	91210203	Νησιωτική	5,299	526		
Λευκάδας	Λευκάδας	Τ.Κ. Κατωχωρίου	91210204	Νησιωτική	4,125	138		
Λευκάδας	Λευκάδας	Τ.Κ. Νεοχωρίου	91210205	Νησιωτική	6,599	602		
Λευκάδας	Λευκάδας	Τ.Κ. Πλατυστόμων	91210206	Νησιωτική	6,799	369		
Λευκάδας	Λευκάδας	Τ.Κ. Πόρου	91210207	Νησιωτική	9,923	232		
Λευκάδας	Λευκάδας	Τ.Κ. Φτερνού	91210208	Νησιωτική	8,024	181		
Λευκάδας	Λευκάδας	Τ.Κ. Χαραδιατικών	91210209	Νησιωτική	7,799	241		
Λευκάδας	Λευκάδας	Δ.Κ. Καλάμου	91210301	Νησιωτική	24,964	496		
Λευκάδας	Λευκάδας	Τ.Κ. Εγκλουβής	91210401	Νησιωτική	15,222	125		
Λευκάδας	Λευκάδας	Τ.Κ. Καρυάς	91210402	Νησιωτική	13,17	589		
Λευκάδας	Λευκάδας	Τ.Κ. Πηγαδησάνων	91210403	Νησιωτική	2,475	157		
Λευκάδας	Λευκάδας	Δ.Κ. Καστού	91210501	Νησιωτική	5,901	80		
Λευκάδας	Λευκάδας	Δ.Κ. Λευκάδος	91210601	Νησιωτική	10,85	9.364		
Λευκάδας	Λευκάδας	Τ.Κ. Αγίου Νικήτα	91210602	Νησιωτική	3,112	108		
Λευκάδας	Λευκάδας	Τ.Κ. Αλεξάνδρου	91210603	Νησιωτική	14,941	752		
Λευκάδας	Λευκάδας	Τ.Κ. Απολπαίνης	91210604	Νησιωτική	5,35	819		
Λευκάδας	Λευκάδας	Τ.Κ. Καλαμισίου	91210605	Νησιωτική	8,075	211		
Λευκάδας	Λευκάδας	Τ.Κ. Καριωτών	91210606	Νησιωτική	4,825	532		
Λευκάδας	Λευκάδας	Τ.Κ. Κατούνης	91210607	Νησιωτική	5,325	1.168		
Λευκάδας	Λευκάδας	Τ.Κ. Τσουκαλάδων	91210608	Νησιωτική	8,15	536		
Λευκάδας	Λευκάδας	Τ.Κ. Ασπρογερακάτω	91210701	Νησιωτική	3,025	98		

Περιφερειακή Ενότητα	Δήμος	Τοπική/ Δημοτική Κοινότητα	Γεωγραφικός Κωδικός Καλλικράτη	Χαρακτηρισμός Περιοχής	LEADER ΠΑΑ 2014-2020		LEADER ΕΠΑΛΘ 2014-2020	
					Έκταση (km ²)	Μόν. Πληθ. (2011)	Έκταση (km ²)	Μόν. Πληθ. (2011)
ν								
Λευκάδας	Λευκάδας	Τ.Κ. Δρυμώνος	91210702	Νησιωτική	4,209	28		
Λευκάδας	Λευκάδας	Τ.Κ. Εξανθείας	91210703	Νησιωτική	8,11	170		
Λευκάδας	Λευκάδας	Τ.Κ. Καβάλου	91210704	Νησιωτική	6,725	180		
Λευκάδας	Λευκάδας	Τ.Κ. Λαζαράτων	91210705	Νησιωτική	3,65	526		
Λευκάδας	Λευκάδας	Τ.Κ. Πινακοχωρίου	91210706	Νησιωτική	1,3	214		
Λευκάδας	Λευκάδας	Τ.Κ. Σπανοχωρίου	91210707	Νησιωτική	3,475	161		
Σύνολο Περιοχής παρέμβασης					941,807	102.185	137,00	16.010
Σύνολο Διοικητικής Περιφέρειας που εντάσσεται η περιοχή παρέμβασης					2.301,03	207.855	2.301,03	207.855

2. Στρατηγικές Κατευθύνσεις και δράσεις του Τοπικού Προγράμματος

Η αναδιάταξη του παραγωγικού προτύπου της περιοχής παρέμβασης βασίζεται στη διασύνδεση των παραγωγικών τομέων, τη βιώσιμη αξιοποίηση των οικολογικών και πολιτιστικών πόρων, την ποιοτική αναβάθμιση προϊόντων και υπηρεσιών και γενικά τη διασφάλιση της βιωσιμότητας του με περιβαλλοντικούς όρους.

Κομβικές προτεραιότητες εδώ αποτελούν η δημιουργία νέας προστιθέμενης αξίας του παραγωγικού συστήματος, στηριζόμενη στα συγκριτικά πλεονεκτήματα του τόπου, με την αξιοποίηση τομέων όπως η Αγροδιατροφή, η Θαλάσσια Οικονομία, ο (ποιοτικός & θεματικός) Τουρισμός, η Πράσινη και η Δημιουργική Οικονομία (με τρόπο φιλικό προς το περιβάλλον) και η δημιουργία ισχυρών διατομεακών συνδέσεων.

Η υλοποίηση του Στρατηγικού Στόχου σχεδιάζεται να πραγματοποιηθεί μέσω τριών βασικών πυλώνων ή τριών Γενικών Αναπτυξιακών Στόχων:

Γενικοί αναπτυξιακοί στόχοι:

- **A. Διαφοροποίηση του παραγωγικού προτύπου**
- **B. Βελτίωση της ανταγωνιστικότητας και της ελκυστικότητας της περιοχής παρέμβασης**
- **Γ. Βελτίωση της ποιότητας ζωής του τοπικού πληθυσμού στην περιοχή παρέμβασης,**

οι οποίοι εξειδικεύονται στους ακόλουθους Ειδικούς Αναπτυξιακούς Στόχους:

Ειδικοί αναπτυξιακοί στόχοι:

- i. Διαφοροποίηση και βελτίωση της ανταγωνιστικότητας του τουριστικού προϊόντος και διασύνδεσή του με την αγροδιατροφική αλυσίδα, το πολιτιστικό και περιβαλλοντικό απόθεμα της περιοχής
- ii. Ενίσχυση και εμπλουτισμός της αλυσίδας αξίας του αγροδιατροφικού τομέα
- iii. Ανάδειξη της τοπικής ταυτότητας ως στοιχείο ενίσχυσης της ελκυστικότητας της περιοχής
- iv. Τόνωση της ανταγωνιστικότητας της τοπικής οικονομίας

- v. Αειφόρος διαχείριση των πόρων, ως στοιχείο βελτίωσης της ποιότητας ζωής των κατοίκων και της ελκυστικότητας της περιοχής
- vi. Βελτίωση υποδομών και παροχή ποιοτικών υπηρεσιών προς τον τοπικό πληθυσμό, με σκοπό την βελτίωση της ποιότητας ζωής

Η παραπάνω στόχευση αντιμετωπίζει αποτελεσματικά τις προκλήσεις της περιοχής παρέμβασης και δημιουργεί συνθήκες άμβλυνσης των αδυναμιών και αντιμετώπισης των απειλών που χαρακτηρίζουν την περιοχή παρέμβασης.

Παράλληλα αξιοποιεί τις υπαρκτές ευκαιρίες και τα πλεονεκτήματα που χαρακτηρίζουν το αναπτυξιακό δυναμικό της περιοχής, και ειδικότερα:

- Την ύπαρξη ικανού αριθμού τοπικών προϊόντων, τα οποία μπορούν να συνδεθούν με την τοπική γαστρονομία, δημιουργώντας υψηλή προστιθέμενη αξία στην περιοχή παρέμβασης, συνθήκες μεγέθυνσης της οικονομικής και της τοπικής απασχόλησης και δημιουργία διακριτής αναγνωρίσιμης ταυτότητας σε συνδυασμό με τον πολιτισμό και το περιβάλλον,
- Την αναγνωρισιμότητα και ελκυστικότητα της περιοχής παρέμβασης ως διεθνούς εμβέλειας τουριστικός προορισμός, αποτέλεσμα της διαθεσιμότητας μοναδικών πολιτισμικών στοιχείων, λόγω της ιστορικής διασύνδεσης της περιοχής με πολιτισμούς της Δυτικής Ευρώπης, και των ιδιαίτερων φυσικών της πόρων. Τα παραπάνω δίνουν τη δυνατότητα δημιουργίας τουριστικών προϊόντων αξίας, συνδεδεμένων με τον τομέα της πολιτιστικής και δημιουργικής οικονομίας, καθώς και την ανάπτυξη εναλλακτικών μορφών τουρισμού. Τέλος, η βελτίωση των υποδομών πρόσβασης στην περιοχή παρέμβασης δημιουργεί προϋποθέσεις επιμήκυνσης της τουριστικής περιόδου.
- Η ύπαρξη συνεκτικής περιοχής παρέμβασης στον τομέα της αλιείας, ιδιαίτερης περιβαλλοντικής αξίας, ικανής να διαμορφώσει ιδιαίτερη ταυτότητα στηριζόμενη στη διαφοροποίηση των δραστηριοτήτων και στην αύξηση της προστιθέμενης αξίας που προσφέρει η θάλασσα και η παράκτια ανάπτυξη.

- Η ελκυστικότητα της περιοχής παρέμβασης που βασίζεται μεταξύ των άλλων και στα μοναδικά χαρακτηριστικά της ενδοχώρας της, με τα μοναδικά αρχιτεκτονικά, πολιτιστικά και ιστορικά της στοιχεία. Η αξιοποίηση αυτού του βασικού πλεονεκτήματος βασίζεται στην ύπαρξη μιας ζωντανής υπαίθρου, η οποία απαιτεί την ύπαρξη δράσεων και ανάπτυξη υπηρεσιών κοινωνικής συνοχής, συντήρησης και ανάδειξης των παραδοσιακών οικισμών, των χαρακτηριστικών αρχιτεκτονικών της στοιχείων, καθώς και των υποδομών διατήρησης και προβολής των λαογραφικών της στοιχείων.

2.1 Δράσεις Τοπικού Προγράμματος

Για την υλοποίηση του Τοπικού Προγράμματος προβλέπονται οι ακόλουθες δράσεις ιδιωτικού και δημόσιου χαρακτήρα με σκοπό την εξυπηρέτηση των στόχων της Τοπικής Στρατηγικής. Οι δικαιούχοι των δράσεων εξειδικεύονται σε κάθε πρόσκληση.

Ο αναλυτικός χρηματοδοτικός πίνακας των δράσεων του Τοπικού Προγράμματος ανά υπό – δράση (Ε.Γ.Τ.Α.Α.) διαμορφώνεται ως εξής:

Παρεμβάσεις Δημοσίου Χαρακτήρα.

ΚΩΔ.	ΥΠΟΜΕΤΡΟ - ΔΡΑΣΗ	ΔΗΜΟΣΙΑ ΔΑΠΑΝΗ	ΠΟΣΟΣΤΟ ΕΝΙΣΧΥΣΗΣ
19.2.4.2	Στήριξη για τη δημιουργία, βελτίωση ή επέκταση τοπικών βασικών υπηρεσιών για τον αγροτικό πληθυσμό, καθώς και των σχετικών υποδομών.	480.000,00	100%
19.2.4.3	Στήριξη για επενδύσεις για δημόσια χρήση σε υπηρεσίες και υποδομές αναψυχής, ανάπλασης χώρων εντός οικισμών, τουριστικές πληροφορίες και τουριστικές υποδομές μικρής κλίμακας.	300.000,00	100%
19.2.4.4	Ενίσχυση πολιτιστικών εκδηλώσεων	200.000,00	100%
19.2.4.5	Στήριξη για μελέτες, υπηρεσίες και επενδύσεις, που συνδέονται με τον πολιτισμό, με τη διατήρηση, αποκατάσταση και αναβάθμιση της πολιτιστικής και φυσικής κληρονομιάς των χωριών, των αγροτικών τοπίων και των τόπων με υψηλή φυσική αξία, συμπεριλαμβανομένων των σχετικών κοινωνικο-οικονομικών πτυχών, καθώς και δράσεις περιβαλλοντικής ευαισθητοποίησης.	100.000,00	100%
Σύνολο ΕΓΤΑΑ		1.080.000,00	100%

3. Στοιχεία Επιτροπής Διαχείρισης Προγράμματος (Ε.Δ.Π.)

Η Επιτροπή Διαχείρισης του Τοπικού Προγράμματος (Ε.Δ.Π.) CLLD-LEADER των Περιφερειακών Ενοτήτων Κέρκυρας και Λευκάδας, η οποία είναι υπεύθυνη για την εφαρμογή και διαχείριση του τοπικού προγράμματος αποτελείται από τοπικούς φορείς δημοσίου και ιδιωτικού τομέα και συγκεκριμένα από τους ακόλουθους:

Α/Α	Δημόσιοι Φορείς	Συνολικό Ποσοστό Δημόσιου Φορέα
1.	ΠΕΡΙΦΕΡΕΙΑ ΙΟΝΙΩΝ ΝΗΣΩΝ	
2.	ΔΗΜΟΣ ΛΕΥΚΑΔΑΣ	
3.	ΔΗΜΟΤΙΚΟ ΠΕΡΙΦΕΡΕΙΑΚΟ ΘΕΑΤΡΟ ΚΕΡΚΥΡΑΣ (ΔΗ.ΠΕ.ΘΕ.Κ.)	
Α/Α	Ιδιωτικοί φορείς	Συνολικό ποσοστό Ιδιωτικού Φορέα
1.	ΕΠΙΜΕΛΗΤΗΡΙΟ ΚΕΡΚΥΡΑΣ	
2.	ΤΕΧΝΙΚΟ ΕΠΙΜΕΛΗΤΗΡΙΟ ΕΛΛΑΔΑΣ (ΤΜΗΜΑ ΚΕΡΚΥΡΑΣ)	
3.	ΕΝΩΣΗ ΣΥΝΕΤΑΙΡΙΣΜΕΝΩΝ ΑΓΡΟΤΩΝ ΚΕΡΚΥΡΑΣ	
4.	ΑΛΙΕΥΤΙΚΗ ΟΡΓΑΝΩΣΗ ΠΕΤΡΙΤΗ	
5.	ΝΟΜΑΡΧΙΑΚΟΣ ΣΥΛΛΟΓΟΣ ΑΤΟΜΩΝ ΜΕ ΑΝΑΠΗΡΙΑ (ΑμεΑ) ΚΕΡΚΥΡΑΣ	

4. Στοιχεία υπηρεσιακού πυρήνα Ομάδας Τοπικής Δράσης

Συντονιστής Προγράμματος: Γεώργιος Ανδρέας Καραμάνος – Συντονιστής Τοπικού Προγράμματος

Στελέχη Ομάδας Έργου:

Α/Α	ΟΝΟΜΑΤΕΠΩΝΥΜΟ	ΘΕΣΗ ΣΤΗΝ ΟΜΑΔΑ	ΣΤΟΙΧΕΙΑ ΕΠΙΚΟΙΝΩΝΙΑΣ	
			Τηλ. Επικοινωνίας	E - mail
1.	Ανδρέας – Γεώργιος Καραμάνος	Συντονιστής	6944 286970	panokara@otenet.gr
2.	Ιωάννα Χυτήρη		6977 621769	annaxitiri@yahoo.gr
3.	Σταματέλλα Πουλή		6906434207	stamatellapouli@gmail.com
4.	Ειρήνη Κακαρούγκα		698 199 5338	anioneirini@gmail.com
5.	Δήμητρα Παυλίκου		695 7275875	sotirisbolis@gmail.com
6.	Αλέξανδρος Πισπιρίγκος		697 47822630	apispirigkos@gmail.com
7.	Μαρία Αρμενιάκου		698 7799053	mariasimati@gmail.com

5. Στοιχεία επικοινωνίας ΟΤΔ:

Στοιχεία Επικοινωνίας Ομάδας Τοπικής Δράσης ANION Α.Α.Ε. Ο.Τ.Α.	
Διεύθυνση Ο.Τ.Δ.	1 ^η Πάρ. Αλέξανδρου Δεσύλλα 10, Τ.Κ. 49 100, Κέρκυρα
Τηλέφωνο Επικοινωνίας	+30 26 610 82 037 – 26 610 81 310
Fax	+30
E – mail	agrok@otenet.gr
Website	http://anion.org.gr/