

Αναπτυξιακή Μεσσηνίας Αναπτυξιακή Α.Ε. Ο.Τ.Α. (ΑΝ.ΜΕΣ. Α.Ε.)

ΕΛ 033

Η Αναπτυξιακή Μεσσηνίας Α.Α.Ε. Ο.Τ.Α. (ΑΝ.ΜΕΣ. Α.Ε.) είναι φορέας υλοποίησης του Τοπικού Προγράμματος LEADER/CLLD του Μέτρου 19 «Τοπική Ανάπτυξη με Πρωτοβουλία Τοπικών Κοινοτήτων, ΤΑΠΤοΚ» του Προγράμματος Αγροτικής Ανάπτυξης 2014 – 2020 για περιοχές εντός της Περιφερειακής Ενότητας Μεσσηνίας και ειδικότερα των Δήμων Δυτικής Μάνης, Καλαμάτας, Μεσσήνης, Οιχαλίας, Πύλου – Νέστορος και Τριφυλίας.

Ο προϋπολογισμός της δημόσιας δαπάνης του Τοπικού Προγράμματος LEADER/CLLD που συγχρηματοδοτείται από το Ευρωπαϊκό Γεωργικό Ταμείο Αγροτικής Ανάπτυξης (Ε.Γ.Τ.Α.Α.) ανέρχεται σε **6.850.000 ευρώ**.

Δικαιούχοι δύναται να είναι φυσικά ή νομικά πρόσωπα, υφιστάμενες ή/και υπό ίδρυση επιχειρήσεις, Οργανισμοί Τοπικής Αυτοδιοίκησης Α' και Β' βαθμού, καθώς και φορείς τους, Φορείς Δημοσίου Τομέα, Φορείς εκτός Δημοσίου Τομέα (όπως σωματεία, Α.Μ.Κ.Ε., λοιπές Μ.Κ.Ο. – Ν.Π.Ι.Δ.) με καταστατικό σκοπό την υλοποίηση αντίστοιχων έργων, όπως κάθε φορά **εξειδικεύονται στην πρόσκληση** της Ομάδας Τοπικής Δράσης για την αντίστοιχη δράση (**ιδιωτικού ή δημοσίου χαρακτήρα παρεμβάσεις**).

Οι **δημοσίου χαρακτήρα** παρεμβάσεις χρηματοδοτούνται έως το **100% του συνολικού προϋπολογισμού** της επένδυσης, ενώ οι ενισχύσεις των **ιδιωτικών επενδύσεων** αντιστοιχούν στο **50% ως και 65% της συνολικής επένδυσης**.

Το Τοπικό Πρόγραμμα περιλαμβάνει επίσης και συγχρηματοδοτούμενες δράσεις από το Ευρωπαϊκό Ταμείο Θάλασσας και Αλιείας (Ε.Τ.Θ.Α.), στο πλαίσιο του Επιχειρησιακού Προγράμματος Αλιείας & Θάλασσας 2014 - 2020. Η συνολική δημόσια δαπάνη ανέρχεται σε **1.700.000 ευρώ** και αφορά σε παρεμβάσεις, δημόσιου και ιδιωτικού χαρακτήρα, με στόχο την ανάπτυξη των αλιευτικών περιοχών.

1. Περιοχή Παρέμβασης του Τοπικού Προγράμματος






Η περιοχή παρέμβασης του Τοπικού Προγράμματος παρουσιάζεται αναλυτικά στον παρακάτω πίνακα, όπου περιλαμβάνονται οι Καλλικρατικοί Δήμοι και οι αντίστοιχες Δημοτικές Ενότητες και Δημοτικές/Τοπικές Κοινότητες.



Περιοχή Παρέμβασης Τοπικού Προγράμματος
LEADER/ CLLD της Ο.Τ.Δ. Μεσσηνίας (ΕΛ - 033)



Υπόμνημα

-  Ομάδα Τοπικής Δράσης
-  Περιοχή Παρέμβασης
-  Εκτός Περιοχής Παρέμβασης
-  Όρια Δήμων
-  Όρια Δημοτικών/Τοπικών Κοινοτήτων

Συνολικός πληθυσμός (Ε.Γ.Τ.Α.Α.): 105.387 κατ.

Συνολική έκταση (Ε.Γ.Τ.Α.Α.): 2.948,28 τετ. χλμ.

Περιφέρεια: Πελοποννήσου

Περιφερειακή Ενότητα: Μεσσηνίας

Δήμος	Δημοτική Ενότητα	Δημοτική Κοινότητα	Τοπική Κοινότητα
Δυτικής Μάνης	Αβίας, Λεύκτρου		Κάμπου, Αβίας, Αλτομιρών, Δολών, Κέντρου, Πηγαδίων, Σταυροπηγίου, Σωτηριανίκων, Καρδαμύλης, Αγ. Νικολάου, Αγ. Νίκωνος, Εξωχωρίου, Θαλαμών, Καρυοβουνίου, Καστανέας, Λαγκάδας, Μηλέας, Νεοχωρίου, Νομιτσή, Πλάτσης, Προαστίου, Προσηλίου, Πύργου Καλαμών, Ριγκλίων, Σαϊδόνας, Τραχήλας, Τσερίων
Καλαμάτας	Καλαμάτας, Άριος, Αρφαρών, Θουρίας	Βέργας	Άριος, Αλωνίων, Άμμου, Ανεμομούλου, Αριοχωρίου, Ασπροπουλιάς, Αρφαρών, Αγίου Φλώρου, Αγρίλου, Βελανιδιάς, Βρομόβρυσης, Πηδήματος, Πλατέος, Σταματινού, Θουρίας, Αιθαίας, Αμφείας, Ανθείας, Μικρομάνης, Πολιανής, Αλαγονίας, Αντικαλάμου, Αρτεμισίας, Ασπροχώματος, Ελαιοχωρίου, Καρβελίου, Λαδά, Λαϊκών, Μικράς Μαντινείας, Νεδούσης, Πηγών, Σπερχογείας

Δήμος	Δημοτική Ενότητα	Δημοτική Κοινότητα	Τοπική Κοινότητα
Μεσσήνης	Αίπειας, Ανδρούσας, Αριστομένους, Βουφράδων, Ιθώμης, Μεσσήνης, Πεταλιδίου, Τρικόρφου	Μεσσήνης	Λογγάς, Αδριανής, Μηλίτσης, Νέας Κορώνης, Χράνων, Ανδρούσης, Αγγιλιάς Μεσσήνης, Αμφιθέας, Ελληνοεκκλησίας, Εύας, Καλαμαρά, Καλογερόρραχης, Μαγγανιακού, Πολυλόφου, Αριστομένους, Βουταίνης, Διοδίων, Κεφαλοβρύσου, Κουτίφαρη, Μάνεση, Πελεκανάδας, Πλατανόβρυσης, Πουλιτσίου, Στέρνας, Στρεφίου, Χατζή, Βλάση, Κουρτακίου, Μηλιωτίου, Πετριτσίου, Χαραυγής, Βαλύρας, Αριστοδημείου, Αρσινόης, Αρχαίας Μεσσήνης, Ζερμπισίων, Κεφαλινού, Λαμπαίνης, Ρευματιάς, Αβραμιού, Αναλήψεως, Βελίκας, Καρτερολίου, Λευκοχώρας, Λυκοτράφου, Μαδένης, Μαυρομματίου Παμίσου, Νεοχωρίου Αριστομένους, Πιλαλίστρας, Πιπερίτσης, Σπιταλίου, Τριόδου, Πεταλιδίου, Αχλαδοχωρίου, Δάρα, Δροσιάς, Καλοχωρίου, Καρποφόρων, Καστανίων, Κοκκίνου, Λυκίσσης, Μαθίας, Νερομύλου, Πανιπερίου, Τρικόρφου, Δραΐνας, Κλήματος, Κορομηλέας, Παλαιοκάστρου
Οιχαλίας	Μελιγαλά, Ανδανίας, Δωρίου, Εΐρας, Οιχαλίας		Μελιγαλά, Ανθούσης, Ζευγολατείου, Καλλιρρόης, Μαγούλας, Μίλα, Νεοχωρίου Ιθώμης, Πολίχνης, Σκάλας, Στενυκλάρου, Τσουκαλαϊκών, Διαβολιτσίου, Αγγιλοβούνου, Άνω Μελπεΐας, Δασοχωρίου, Δεσύλλα, Ηλέκτρας, Καρνασίου, Κάτω Μελπεΐας, Κεντρικού, Κωνσταντίνων, Μάλτας, Μάνδρας, Μαντζαρίου, Παραπουγκίου, Δωρίου, Άνω Δωρίου, Βασιλικού, Κόκλα, Κούβελα, Μάλθης, Χαλκιά, Χρυσοχωρίου, Ψαρίου, Νέδας, Αγίου Σώστου, Αμπελιώνας, Κακαλετρίου, Πέτρας, Σκληρού, Στασίμου, Συρρίζου, Μερόπης, Ανδανίας, Καλυβίων, Κατσαρού, Λουτρού, Οιχαλίας, Πεύκου, Σιάμου, Σολακίου, Φίλια
Πύλου - Νέστορος	Πύλου, Κορώνης, Μεθώνης, Νέστορος Παπαφλέσσα, Χλιοχωρίων	Πύλου, Χώρας	Αμπελοκήπων, Γλυφάδας, Ικλαίνης, Καλλιθέας, Κυνηγού, Μεσοχωρίου, Παππουλιών, Πηδάσου, Πύλας, Χωματάδας, Κορώνης, Ακριτοχωρίου, Βασιλιτσίου, Βουναρίων, Καπλανίου, Κόμπων, Υαμείας, Φαλάνθης, Χαρακοπίου, Χρυσοκελλαριάς, Μεθώνης, Ευαγγελισμού, Καινουργίου Χωρίου, Λαχανάδας, Φοινίκης, Φοινικούντος, Αμπελοφύτου, Κορυφασίου, Μεταξάδας, Μυρσινοχωρίου, Παλαιού Λουτρού, Ρωμανού, Φλεσιάδος, Βλαχόπουλου, Μανιακίου, Μαργελίου, Μεταμορφώσεως, Παπαφλέσσα, Χανδρινού, Κουκκουνάρας, Κρεμμυδιών, Μεσοποτάμου, Σουληναρίου

Δήμος	Δημοτική Ενότητα	Δημοτική Κοινότητα	Τοπική Κοινότητα
Τριφυλίας	Κυπαρισσίας, Αετού, Αυλώνος, Γαργαλιάνων, Τριπύλης, Φιλιατρών	Κυπαρισσίας, Γαργαλιάνων, Φιλιατρών	Αρμενιών, Βρυσών, Μουριατάδας, Μύρου, Ξηροκάμπου, Περδικονερίου, Ραχών, Σπηλιάς, Στασιού, Φαρακλάδας, Κοπανακίου, Αγριλιάς Τριφυλίας, Αετού, Αρτικίου, Γλυκορριζίου, Καμαρίου, Κεφαλόβρυσης, Κρουνερίου, Μοναστηρίου, Πολυθέας, Σιτοχωρίου, Σιδηροκάστρου, Αγαλιανής, Αυλώνος, Βανάδας, Ελαίας, Καλιτσαίνης, Καλού Νερού, Καρυών, Πλατανίων, Προδρόμου, Βάλτας, Λεύκης, Μαραθοπόλεως, Μουζακίου, Πύργου Τριφυλίας, Φλόκας, Ραπτοπούλου, Καλογερεσίου, Λαντζουνάτου, Λυκουδεσίου, Ροδιάς, Σελλά, Τριπύλας, Εξοχικού, Μάλης, Πλάτης, Χαλαζονίου, Χριστιανουπόλεως

2. Στρατηγικές Κατευθύνσεις και δράσεις του Τοπικού Προγράμματος

Στο τοπικό πρόγραμμα διαμορφώνονται τέσσερις (4) Άξονες Στρατηγικής (Α.Σ.) οι οποίοι περιληπτικά συνοψίζονται ως εξής:

Α.Σ.1. Βελτίωση της ανταγωνιστικότητας της αλυσίδας αξίας του αγρο-διατροφικού τομέα

Α.Σ.2. Βελτίωση της ελκυστικότητας της περιοχής παρέμβασης και ενίσχυση του τουριστικού προϊόντος (Κ.Θ.Κ.)

Α.Σ.3. Βελτίωση των συνθηκών διαβίωσης και ποιότητας ζωής του τοπικού πληθυσμού

Α.Σ.4. Διατήρηση - βελτίωση των πολιτιστικών στοιχείων της περιοχής

Κεντρικός πυλώνας της στρατηγικής αποτελεί ο Α.Σ.2 (Κύρια) ενώ οι άλλοι 3 αποτελούν τις δευτερεύουσες θεματικές κατευθύνσεις.

α. Δράσεις του Τοπικού Προγράμματος

Για την υλοποίηση του Τοπικού Προγράμματος προβλέπονται οι ακόλουθες δράσεις ιδιωτικού και δημόσιου χαρακτήρα **με σκοπό την εξυπηρέτηση των στόχων της τοπικής στρατηγικής**. Οι δικαιούχοι των δράσεων εξειδικεύονται σε κάθε πρόσκληση.

Ο αναλυτικός χρηματοδοτικός πίνακας των δράσεων του Τοπικού Προγράμματος ανά υπό – δράση (Ε.Γ.Τ.Α.Α.) διαμορφώνεται ως εξής:

ΚΩΔ.	ΥΠΟΜΕΤΡΟ - ΔΡΑΣΗ	ΔΗΜΟΣΙΑ ΔΑΠΑΝΗ	ΠΟΣΟΣΤΟ ΕΝΙΣΧΥΣΗΣ (%)
19.2.1.1	Μεταφορά Γνώσεων & ενημέρωσης στο γεωργικό και το δασικό τομέα	60.000,00 €	100%
19.2.3.1	Οριζόντια εφαρμογή μεταποίησης, εμπορίας και/ή ανάπτυξης γεωργικών προϊόντων με αποτέλεσμα γεωργικό προϊόν.	700.000,00 €	50%
19.2.2.2	Ενίσχυση επενδύσεων στην μεταποίηση, εμπορία και/ή ανάπτυξη γεωργικών προϊόντων με αποτέλεσμα μη γεωργικό προϊόν.	400.000,00 €	50%
19.2.3.3	Οριζόντια εφαρμογή ενίσχυσης επενδύσεων στον τομέα του τουρισμού.	1.675.000,00 €	55%
19.2.3.4	Οριζόντια εφαρμογή ενίσχυσης επενδύσεων στους τομείς της βιοτεχνίας, χειροτεχνίας, παραγωγής ειδών μετά την 1 ^η μεταποίηση, και του εμπορίου	300.000,00 €	55%
19.2.3.5	Οριζόντια εφαρμογή ενίσχυσης επενδύσεων παροχής υπηρεσιών για την εξυπηρέτηση του αγροτικού πληθυσμού (παιδικοί σταθμοί, χώροι αθλητισμού, πολιτιστικά κέντρα, κλπ).	200.000,00 €	55%
19.2.2.6	Ενίσχυση επενδύσεων οικοτεχνίας και πολυλειτουργικών αγροκτημάτων.	70.000,00 €	50% (μεταποίηση) 65% (πολυλειτουργικά αγροκτήματα)
19.2.4.1	Στήριξη για υποδομές μικρής κλίμακας (πχ. ύδρευση, αποχέτευση, οδοποιία εντός οικισμού κ.λπ.), συμπεριλαμβανομένης της εξοικονόμησης ενέργειας σε χρησιμοποιούμενα δημόσια κτίρια.	260.000,00 €	έως 100%
19.2.4.2	Στήριξη για τη δημιουργία, βελτίωση ή επέκταση τοπικών βασικών υπηρεσιών για τον αγροτικό πληθυσμό, καθώς και των σχετικών υποδομών (ενδεικτικά: παιδικοί σταθμοί, αγροτιά ιατρεία).	200.000,00 €	έως 100%
19.2.4.3	Στήριξη για επενδύσεις για δημόσια χρήση σε υπηρεσίες και υποδομές αναψυχής, ανάπλασης, τουριστικές πληροφορίες και τουριστικές υποδομές μικρής κλίμακας.	450.000,00 €	έως 100%
19.2.4.4	Ενίσχυση πολιτιστικών εκδηλώσεων	80.000,00 €	έως 100%

ΚΩΔ.	ΥΠΟΜΕΤΡΟ - ΔΡΑΣΗ	ΔΗΜΟΣΙΑ ΔΑΠΑΝΗ	ΠΟΣΟΣΤΟ ΕΝΙΣΧΥΣΗΣ (%)
19.2.4.5	Στήριξη για μελέτες, υπηρεσίες και επενδύσεις, που συνδέονται με τον πολιτισμό, με τη διατήρηση, αποκατάσταση και αναβάθμιση της πολιτιστικής και φυσικής κληρονομιάς των χωριών, των αγροτικών τοπίων και των τόπων με υψηλή φυσική αξία, συμπεριλαμβανομένων των σχετικών κοινωνικο-οικονομικών πτυχών, καθώς και δράσεις περιβαλλοντικής ευαισθητοποίησης.	150.000,00 €	έως 100%
19.2.5.1	Βελτίωση πρόσβασης σε γεωργική γη και κτηνοτροφικές εκμεταλλεύσεις.	150.000,00 €	έως 100%
19.2.6.2	Επενδύσεις σε δασοκομικές τεχνολογίες και στην επεξεργασία, κινητοποίηση και εμπορία δασικών προϊόντων.	160.000,00 €	65%
19.2.7.2	Ανάπτυξη νέων προϊόντων, πρακτικών, διεργασιών και τεχνολογιών στον τομέα των τροφίμων και της δασοπονίας.	70.000,00 €	65%
19.2.7.3	Συνεργασία μεταξύ μικρών επιχειρήσεων για διοργάνωση κοινών μεθόδων εργασίας και τη κοινή χρήση εγκαταστάσεων και πόρων καθώς και για την ανάπτυξη και/ή την εμπορία τουριστικών υπηρεσιών, που συνδέονται με τον αγροτουρισμό.	50.000,00 €	65%
19.3.1	Δρόμοι κρασιού Πελοποννήσου	28.000,00 €	100%
19.3.2	Βιολογικό Τραπέζι της Νοτιοδυτικής Ελλάδας II	22.000,00 €	100%
19.3.3	Γεύσεις Ελλήνων εκλεκτές II	25.000,00 €	100%
19.3.4	Ενώνοντας τους δυναμικούς των Τοπικών Κοινοτήτων	15.000,00 €	100%
19.3.5	Διαχρονική Ελληνική Θεατρική Παράδοση	25.000,00 €	100%
19.3.6	Ελιά, μεσογειακή διατροφή, άυλη πολιτιστική κληρονομιά της UNESCO. Εργαλείο ενίσχυσης του branding για τη Μεσσηνία 2020	50.000,00 €	100%
19.4	Στήριξη λειτουργίας της ΟΤΔ ΑΝ.ΜΕΣ.Α.Ε.ΟΤΑ.	1.710.000,00 €	
ΣΥΝΟΛΟ		6.850.000,00 €	

3. Στοιχεία Επιτροπής Διαχείρισης Προγράμματος (Ε.Δ.Π.)

Η Επιτροπή Διαχείρισης του Τοπικού Προγράμματος (Ε.Δ.Π.) CLLD-LEADER της Περιφερειακής Ενότητας Μεσσηνίας η οποία είναι υπεύθυνη για την εφαρμογή και διαχείριση του Τοπικού Προγράμματος αποτελείται από τοπικούς φορείς δημοσίου και ιδιωτικού τομέα και συγκεκριμένα από τους ακόλουθους:

Α/Α	Δημόσιοι Φορείς	Συνολικό Ποσοστό Δημόσιου Φορέα
1.	ΠΕΡΙΦΕΡΕΙΑ ΠΕΛΟΠΟΝΝΗΣΟΥ	44,44%
2.	ΔΗΜΟΣ ΜΕΣΣΗΝΗΣ	
3.	ΔΗΜΟΥ ΠΥΛΟΥ - ΝΕΣΤΟΡΟΣ	
4.	«ΦΑΡΙΣ» ΚΟΙΝΩΦΕΛΗΣ ΕΠΙΧΕΙΡΗΣΗ ΔΗΜΟΥ ΚΑΛΑΜΑΤΑΣ	
		Συνολικό ποσοστό Ιδιωτικού Φορέα
5.	ΕΠΙΜΕΛΗΤΗΡΙΟ ΜΕΣΣΗΝΙΑΣ	55,55%
6.	ΣΥΛΛΟΓΟΣ ΕΠΑΓΓΕΛΜΑΤΙΩΝ ΑΛΙΕΩΝ ΤΡΙΦΥΛΙΑΣ «ΑΛΚΥΩΝ»	
7.	ΑΓΡΟΤΙΚΟΣ ΣΥΝΕΤΑΙΡΙΣΜΟΣ ΜΕΣΣΗΝΙΑΣ	
8.	ΦΥΣΙΟΛΑΤΡΙΚΟΣ ΠΟΛΙΤΙΣΤΙΚΟΣ ΣΥΛΛΟΓΟΣ ΛΕΥΚΤΡΟΥ ΜΑΝΗΣ «ΓΑΙΑ»	
9.	ΣΥΛΛΟΓΟΣ ΓΥΝΑΙΚΩΝ ΜΕΛΙΓΑΛΑ	

4. Στοιχεία υπηρεσιακού πυρήνα Ομάδας Τοπικής Δράσης

Συντονιστής Προγράμματος: Ηλίας Σπαρτιάνος- Πολιτικός Μηχανικός

Στελέχη Ομάδας Έργου:

Α/Α	ΟΝΟΜΑΤΕΠΩΝΥΜΟ	ΘΕΣΗ ΣΤΗΝ ΟΜΑΔΑ	ΣΤΟΙΧΕΙΑ ΕΠΙΚΟΙΝΩΝΙΑΣ	
			E - mail	Τηλ. Επικοινωνίας
1.	ΗΛΙΑΣ ΣΠΑΡΤΙΑΝΟΣ	Συντονιστής- Τεχνική Υποστήριξη & Παρακολούθηση	anmess@otenet.gr	+30 27210 96 120
2.	ΠΑΝΑΓΙΩΤΗΣ ΣΩΤΗΡΟΠΟΥΛΟΣ	Τεχνική Υποστήριξη & Παρακολούθηση	anmess@otenet.gr	+30 27210 96 120
3.	ΠΑΝΑΓΙΩΤΗΣ ΚΑΡΜΙΡΗΣ	Οικονομική Υποστήριξη και παρακολούθηση – Οικονομική στήριξη δικαιούχων	anmess@otenet.gr	+30 27210 96 120
4.	ΑΘΗΝΑ ΤΣΑΝΤΥΛΑ	Ενημέρωσης Ευαισθητοποίησης & Πληροφόρησης	anmess@otenet.gr	+30 27210 96 120
5.	ΜΙΧΑΛΗΣ ΚΟΜΜΑΤΑΣ	Τεχνική Υποστήριξη & Παρακολούθηση	anmess@otenet.gr	+30 27210 96 120
6.	ΔΗΜΗΤΡΑ ΣΠΥΡΑΚΗ	Διοικητική Υποστήριξη και Παρακολούθηση	anmess@otenet.gr	+30 27210 96 120

5. Στοιχεία επικοινωνίας Ο.Τ.Δ.:

Στοιχεία Επικοινωνίας Ομάδας Τοπικής Δράσης ΑΝ.ΜΕΣ. Α.Ε.	
Διεύθυνση Ο.Τ.Δ.	Ομήρου & Μαιζώνος 50, Τ.Κ. 24 132, Καλαμάτα
Τηλέφωνο Επικοινωνίας	+30 27 210 96 120
Fax	+30 27 210 96 121
E - mail	anmess@otenet.gr
Website	www.anmess.gr