



**Αναπτυξιακή Εταιρεία Κυκλάδων Α.Α.Ε. Ο.Τ.Α.
(ΑΝΑΠΤΥΞΙΑΚΗ ΕΤΑΙΡΕΙΑ ΚΥΚΛΑΔΩΝ Α.Ε.)**

EL 043

Η Αναπτυξιακή Εταιρεία Κυκλάδων Α.Α.Ε. Ο.Τ.Α. (ΑΝΑΠΤΥΞΙΑΚΗ ΕΤΑΙΡΕΙΑ ΚΥΚΛΑΔΩΝ Α.Ε.) είναι φορέας υλοποίησης του Τοπικού Προγράμματος LEADER/CLLD του Μέτρου 19 «Τοπική Ανάπτυξη με Πρωτοβουλία Τοπικών Κοινοτήτων, ΤΑΠΤοΚ» του Προγράμματος Αγροτικής Ανάπτυξης 2014 – 2020 για περιοχές εντός των Περιφερειακών Ενοτήτων Σύρου, Άνδρου, Θήρας, Κέας-Κύθνου, Μήλου, Μυκόνου, Νάξου, Πάρου και Τήνου και ειδικότερα των Δήμων Ερμούπολης, Άνδρου, Θήρας, Ανάφης, Ιητών, Σικίνου, Φολεγάνδρου, Κέας, Κύθνου, Μήλου, Κιμώλου, Σερίφου, Σίφνου, Μυκόνου, Αμοργού, Νάξου και Μικρών Κυκλάδων, Πάρου, Αντίπαρου και Τήνου.


Ο προϋπολογισμός της δημόσιας δαπάνης του Τοπικού Προγράμματος LEADER/CLLD που συγχρηματοδοτείται από το Ευρωπαϊκό Γεωργικό Ταμείο Αγροτικής Ανάπτυξης (Ε.Γ.Τ.Α.Α.) ανέρχεται σε **6.150.000 ευρώ**.

Δικαιούχοι δύναται να είναι φυσικά ή νομικά πρόσωπα, υφιστάμενες ή/και υπό ίδρυση επιχειρήσεις, Οργανισμοί Τοπικής Αυτοδιοίκησης Α' και Β' βαθμού, καθώς και φορείς τους, Φορείς Δημοσίου Τομέα, Φορείς εκτός Δημοσίου Τομέα (όπως σωματεία, Α.Μ.Κ.Ε., λοιπές Μ.Κ.Ο. – Ν.Π.Ι.Δ.) με καταστατικό σκοπό την υλοποίηση αντίστοιχων έργων, όπως κάθε φορά **εξειδικεύονται στην πρόσκληση** της Ομάδας Τοπικής Δράσης για την αντίστοιχη δράση (**ιδιωτικού ή δημοσίου χαρακτήρα παρεμβάσεις**).

Οι **δημοσίου** χαρακτήρα παρεμβάσεις χρηματοδοτούνται έως **100% του συνολικού προϋπολογισμού** της επένδυσης, ενώ οι ενισχύσεις των **ιδιωτικών επενδύσεων** χρηματοδοτούνται από 40% έως 75% **του συνολικού προϋπολογισμού** της επένδυσης.

Το Τοπικό Πρόγραμμα περιλαμβάνει επίσης και συγχρηματοδοτούμενες δράσεις από το Ευρωπαϊκό Ταμείο Θάλασσας και Αλιείας (Ε.Τ.Θ.Α.), στο πλαίσιο του Επιχειρησιακού Προγράμματος Αλιείας & Θάλασσας 2014 - 2020. **Η συνολική δημόσια δαπάνη ανέρχεται σε 2.550.000 ευρώ και αφορά σε παρεμβάσεις, δημόσιου και ιδιωτικού χαρακτήρα, με στόχο την ανάπτυξη των αλιευτικών περιοχών.**



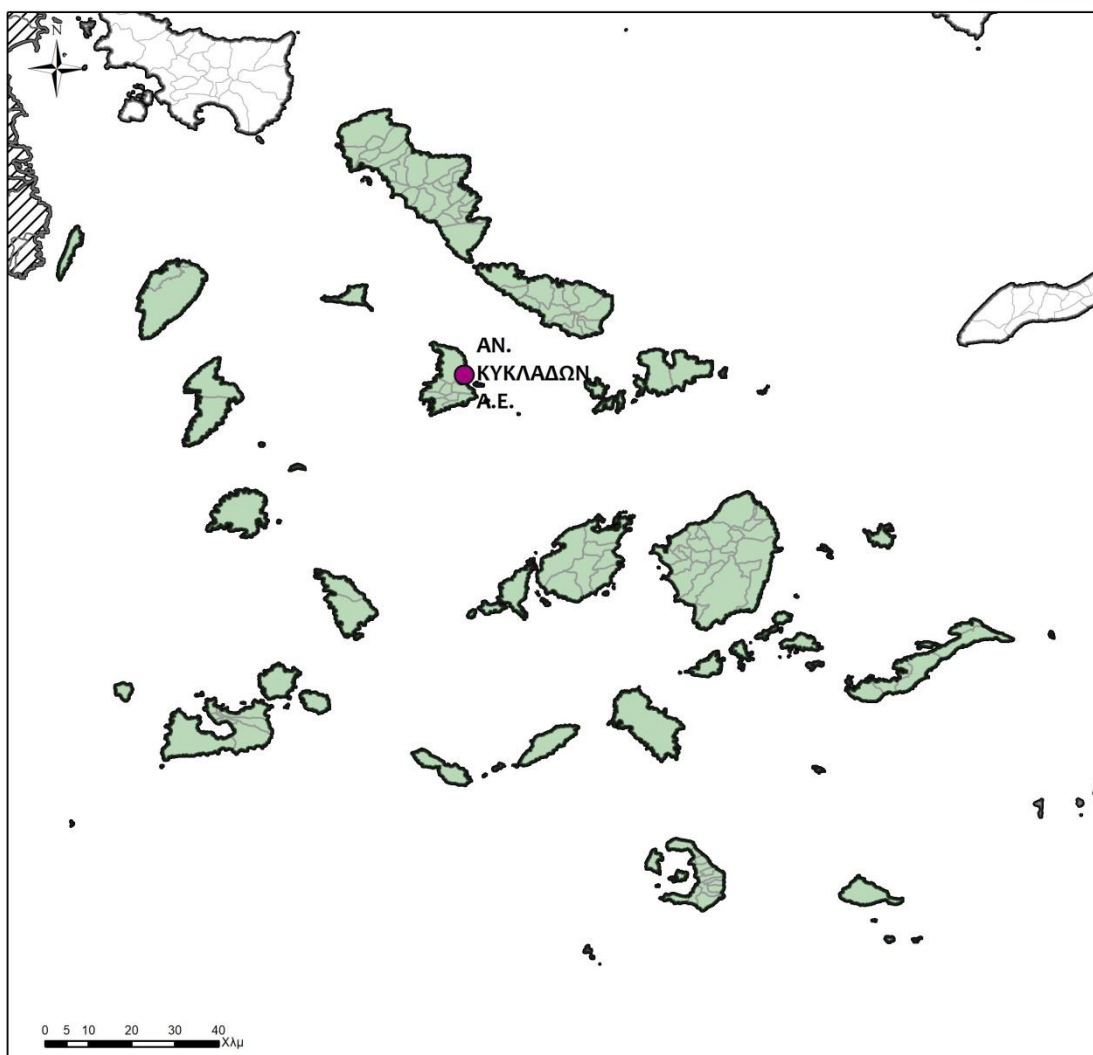


1. Περιοχή Παρέμβασης του Τοπικού Προγράμματος

Η περιοχή παρέμβασης του Τοπικού Προγράμματος παρουσιάζεται αναλυτικά στον παρακάτω πίνακα, όπου περιλαμβάνονται οι Καλλικρατικοί Δήμοι και οι αντίστοιχες Δημοτικές Ενότητες και Δημοτικές/Τοπικές Κοινότητες.




Περιοχή Παρέμβασης Τοπικού Προγράμματος
LEADER/ CLLD της Ο.Τ.Δ. Κυκλάδων (EL - 043)



Υπόμνημα

- Ομάδα Τοπικής Δράσης
- Περιοχή Παρέμβασης
- ▨ Εκτός Περιοχής Παρέμβασης
- Όρια Δήμων
- Όρια Δημοτικών/Τοπικών Κοινοτήτων





Συνολικός πληθυσμός (Ε.Γ.Τ.Α.Α.): 118.027 κατ.

Συνολική έκταση (Ε.Γ.Τ.Α.Α.): 2.552,97 τετ. χλμ.

Περιφέρεια: Νοτίου Αιγαίου


Περιφερειακή Ενότητα: Άνδρου

Δήμος	Δημοτική Ενότητα	Δημοτική Κοινότητα	Τοπική Κοινότητα
Άνδρου	Άνδρου	Άνδρου	Αποικίων, Βουρκωτής, Λαμύρων, Μεσαριάς Άνδρου, Πιτροφού, Στενιών
	Κορθίου		Όρμου Κορθίου, Καππαριάς, Κορθίου, Κοχύλου, Παλαιοκάστρου, Συνετίου
	Υδρούσας	Μπατσίου	Γαυρίου, Αμμολόχου, Άνω Γαυρίου, Απροβάτου, Αρνά, Βιταλίου, Κατακοίλου, Μακροταντάλου, Παλαιοπόλεως, Φελλού

Περιφέρεια: Νοτίου Αιγαίου

Περιφερειακή Ενότητα: Θήρας

Δήμος	Δημοτική Ενότητα	Δημοτική Κοινότητα	Τοπική Κοινότητα
Θήρας	Θήρας	Θήρας	Ακρωτηρίου, Βόθωνος, Βουρβούλου
		Εμπορείου	Έξω Γωνιάς
		Επισκοπής Γωνιάς	Ημεροβιγλίου
		Καρτεράδου	Μεγαλοχωρίου
		Μεσαριάς	Πύργου Καλλίστης
	Οίας	Οίας	
		Θηρασίας	
Ανάφης	Ψευδοδημοτική Ενότητα Ανάφης	Ψευδοδημοτική Κοινότητα Ανάφης	




Δήμος	Δημοτική Ενότητα	Δημοτική Κοινότητα	Τοπική Κοινότητα
Ιητών	Ψευδοδημοτική Ενότητα Ιητών	Ψευδοδημοτική Κοινότητα Ιητών	
Σικίνου	Ψευδοδημοτική Ενότητα Σικίνου	Ψευδοδημοτική Κοινότητα Σικίνου	
Φολεγάνδρου	Ψευδοδημοτική Ενότητα Φολεγάνδρου		Φολεγάνδρου, Άνω Μεριάς

Περιφέρεια: Νοτίου Αιγαίου

Περιφερειακή Ενότητα: Κέας - Κύθνου

Δήμος	Δημοτική Ενότητα	Δημοτική Κοινότητα	Τοπική Κοινότητα
Κέας	Ψευδοδημοτική Ενότητα Κέας	Ιουλίδος	
		Κορησσίας	
Κύθνου	Ψευδοδημοτική Ενότητα Κύθνου		Κύθνου, Δρυοπίδος



Περιφέρεια: Νοτίου Αιγαίου


Περιφερειακή Ενότητα: Μήλου

Δήμος	Δημοτική Ενότητα	Δημοτική Κοινότητα	Τοπική Κοινότητα
Μήλου	Ψευδοδημοτική Ενότητα Μήλου		Μήλου
		Αδάμαντος	Πέραν Τριοβασάλου
		Τριοβασάλου	Τρυπητής
Κιμώλου	Ψευδοδημοτική Ενότητα Κιμώλου	Ψευδοδημοτική Κοινότητα Κιμώλου	
Σερίφου	Ψευδοδημοτική Ενότητα Σερίφου	Ψευδοδημοτική Κοινότητα Σερίφου	
Σίφνου	Ψευδοδημοτική Ενότητα Σίφνου	Απολλωνίας	Αρτεμώνος

Περιφέρεια: Νοτίου Αιγαίου

Περιφερειακή Ενότητα: Μυκόνου

Δήμος	Δημοτική Ενότητα	Δημοτική Κοινότητα	Τοπική Κοινότητα
Μυκόνου	Ψευδοδημοτική Ενότητα Μυκόνου	Μυκονίων	
		Άνω Μεράς	



Περιφέρεια: Νοτίου Αιγαίου

Περιφερειακή Ενότητα: Νάξου

Δήμος	Δημοτική Ενότητα	Δημοτική Κοινότητα	Τοπική Κοινότητα
Αμοργού	Ψευδοδημοτική Ενότητα Αμοργού		Αμοργού, Αιγιάλης, Αρκεσίνης, Βρούτση, Θολαρίων, Καταπόλων (επί της νήσου Αμοργού)
Νάξου & Μικρών Κυκλάδων	Νάξου	Νάξου	
		Αγίου Αρσενίου	Βίβλου, Γαλανάδου, Γαλήνης, Γλινάδου, Εγγαρών, Κινιδάρου, Μελάνων, Ποταμιάς, Σαγκρίου
	Δονούσης	Δονούσας	
	Δρυμαλίας		Χαλκείου
		Απεράθου	Δαμαριώνος, Δανακού, Κεραμωτής, Κορωνίδος, Κορώνου, Μέσης, Μονής, Σκαδού
		Φιλοτίου	
	Ηρακλειάς	Ηρακλειάς	
	Κουφονησίων	Κουφονησίων	
Σχοινούσσης	Σχοινούσσης		

Περιφέρεια: Νοτίου Αιγαίου

Περιφερειακή Ενότητα: Πάρου

Δήμος	Δημοτική Ενότητα	Δημοτική Κοινότητα	Τοπική Κοινότητα
Αντιπάρου	Ψευδοδημοτική Ενότητα Αντιπάρου	Ψευδοδημοτική Κοινότητα Αντιπάρου	
Πάρου	Ψευδοδημοτική	Πάρου	



	Ενότητα Πάρου	Αγκαιριάς	
		Αρχιλόχου	Κώστου, Λευκών
		Μαρπήσσης	
		Ναούσης	

Περιφέρεια: Νοτίου Αιγαίου

Περιφερειακή Ενότητα: Σύρου

Δήμος	Δημοτική Ενότητα	Δημοτική Κοινότητα	Τοπική Κοινότητα
Σύρου Ερμούπολης	Ερμουπόλεως	Ερμουπόλεως	
		Μάννα	
	Άνω Σύρου	Άνω Σύρου	Γαλησσά, Πάγου, Χρυσών
	Ποσειδωνιάς	Βάρης	Ποσειδωνιάς, Φοίνικος

Περιφέρεια: Νοτίου Αιγαίου

Περιφερειακή Ενότητα: Τήνου

Δήμος	Δημοτική Ενότητα	Δημοτική Κοινότητα	Τοπική Κοινότητα
Τήνου	Τήνου	Τήνου	Δύο Χωρίων, Τριαντάρου
	Εξωμβούργου		Κάμπου, Αγάπης, Καλλονής, Καρδιανής, Κτικιάδου, Κώμης, Στενής, Υστερνίων, Φαλατάδου
	Πανόρμου		Πανόρμου



2. Στρατηγικές Κατευθύνσεις και δράσεις του Τοπικού Προγράμματος

Το Όραμα του Τοπικού Προγράμματος Κυκλάδων εκφράζεται συνοπτικά ως εξής:

«Ανασυγκρότηση και αναβάθμιση του παραγωγικού και κοινωνικού ιστού της περιοχής παρέμβασης, με γνώμονα την ενίσχυση της κοινωνικής συνοχής, τη συγκράτηση της πληθυσμιακής βάσης στα μικρά νησιά και τη βιώσιμη και ισόρροπη οικονομική ανάπτυξη».

Κατά τη διάρθρωση της Στρατηγικής του Τοπικού Προγράμματος υιοθετείται η ομότιμη προσέγγιση περισσότερων θεματικών κατευθύνσεων.

Οι θεματικές αναπτυξιακές κατευθύνσεις (ΘΚ) που επιλέχθηκαν για το σύνολο του Τοπικού Προγράμματος, αφορούν στα εξής:

ΚΑΤΗΓΟΡΙΑ	ΘΕΜΑΤΙΚΗ ΚΑΤΕΥΘΥΝΣΗ
ΑΝΤΑΓΩΝΙΣΤΙΚΟΤΗΤΑ - 1	Βελτίωση της ανταγωνιστικότητας της αλυσίδας αξίας του αγρο-οικονομίας - ΤΟΠΙΚΗ διατροφικού τομέα
ΤΑΥΤΟΤΗΤΑ	2 Βελτίωση της ελκυστικότητας της περιοχής παρέμβασης και ενίσχυση του τουριστικού προϊόντος
	3 Διαφοροποίηση και ενδυνάμωση της τοπικής οικονομίας
ΔΙΚΤΥΩΣΗ-ΣΥΝΕΡΓΑΣΙΑ- ΚΑΙΝΟΤΟΜΙΑ	6 Προώθηση της συμμετοχής, της συνεργασίας, της δικτύωσης και της ανταλλαγής τεχνογνωσίας μεταξύ διαφορετικών περιοχών, εταίρων και κρατών
ΒΕΛΤΙΩΣΗ ΠΟΙΟΤΗΤΑΣ ΖΩΗΣ	10 Βελτίωση των συνθηκών διαβίωσης και ποιότητας ζωής του τοπικού πληθυσμού




ΠΕΡΙΒΑΛΛΟΝ - ΑΕΙΦΟΡΙΑ	11	Ενίσχυση δράσεων και παρεμβάσεων για το περιβάλλον και την κλιματική αλλαγή
ΠΟΛΙΤΙΣΜΟΣ	13	Διατήρηση – βελτίωση των πολιτιστικών στοιχείων της περιοχής

2.1 Δράσεις του Τοπικού Προγράμματος


Για την υλοποίηση του Τοπικού Προγράμματος προβλέπονται οι ακόλουθες δράσεις ιδιωτικού και δημόσιου χαρακτήρα **με σκοπό την εξυπηρέτηση των στόχων της τοπικής στρατηγικής**. Οι δικαιούχοι των δράσεων εξειδικεύονται σε κάθε πρόσκληση.

Ο αναλυτικός χρηματοδοτικός πίνακας των δράσεων του Τοπικού Προγράμματος ανά υπό – δράση (Ε.Γ.Τ.Α.Α.) διαμορφώνεται ως εξής:


Κωδικός	Υπομέτρο / Δράση / Υπο-δράση	Δημόσια Δαπάνη	Ποσοστό Ενίσχυσης
		Ποσό	%
19.2	Στήριξη υλοποίησης δράσεων των στρατηγικών τοπικής ανάπτυξης με πρωτοβουλία τοπικών κοινοτήτων (CLLD/LEADER)	4.570.000,00	
19.2.1	Μεταφορά γνώσεων & ενημέρωσης	80.000,00	
19.2.1.1	Μεταφορά γνώσεων & ενημέρωσης στο γεωργικό και το δασικό τομέα	40.000,00	100%
19.2.1.2	Μεταφορά γνώσεων & ενημέρωσης σε ΜΜΕ αγροτικών περιοχών	40.000,00	100%
19.2.2	Ανάπτυξη / βελτίωση της επιχειρηματικότητας και ανταγωνιστικότητας της περιοχής εφαρμογής σε εξειδικευμένους τομείς, περιοχές ή δικαιούχους	1.350.000,00	
19.2.2.2	Ενίσχυση επενδύσεων στην μεταποίηση, εμπορία και/ή ανάπτυξη γεωργικών προϊόντων με αποτέλεσμα μη γεωργικό προϊόν.	425.000,00	75%




Κωδικός	Υπομέτρο / Δράση / Υπο-δράση	Δημόσια	Ποσοστό
		Δαπάνη	Ενίσχυσης
		Ποσό	%
19.2.2.3	Ενίσχυση επενδύσεων στον τομέα του τουρισμού.	340.000,00	65%
19.2.2.4	Ενίσχυση επενδύσεων στους τομείς της βιοτεχνίας, χειροτεχνίας, παραγωγής ειδών μετά την 1η μεταποίηση, και του εμπορίου.	215.000,00	65%
19.2.2.5	Ενίσχυση επενδύσεων παροχής υπηρεσιών για την εξυπηρέτηση του αγροτικού πληθυσμού (παιδικόι σταθμοί, χώροι αθλητισμού, πολιτιστικά κέντρα, κλπ).	160.000,00	65%
19.2.2.6	Ενίσχυση επενδύσεων οικοτεχνίας και πολυλειτουργικών αγροκτημάτων.	210.000,00	75% ή 65%
19.2.3	Οριζόντια ενίσχυση στην ανάπτυξη / βελτίωση της επιχειρηματικότητας και ανταγωνιστικότητας της περιοχής εφαρμογής	1.350.000,00	
19.2.3.1	Οριζόντια εφαρμογή μεταποίησης, εμπορίας και/ή ανάπτυξης γεωργικών προϊόντων με αποτέλεσμα γεωργικό προϊόν.	850.000,00	75%
19.2.3.3	Οριζόντια εφαρμογή ενίσχυσης επενδύσεων στον τομέα του τουρισμού.	240.000,00	40% ή 65%
19.2.3.4	Οριζόντια εφαρμογή ενίσχυσης επενδύσεων στους τομείς της βιοτεχνίας, χειροτεχνίας, παραγωγής ειδών μετά την 1 ^η μεταποίηση, και του εμπορίου.	130.000,00	40% ή 65%
19.2.3.5	Οριζόντια εφαρμογή ενίσχυσης επενδύσεων παροχής υπηρεσιών για την εξυπηρέτηση του αγροτικού πληθυσμού (παιδικόι σταθμοί, χώροι αθλητισμού, πολιτιστικά κέντρα, κ.λπ.).	130.000,00	40% ή 65%
19.2.4	Βασικές υπηρεσίες & ανάπλαση χωριών σε αγροτικές περιοχές	1.490.000,00	



Κωδικός	Υπομέτρο / Δράση / Υπο-δράση	Δημόσια	Ποσοστό
		Δαπάνη	Ενίσχυσης
		Ποσό	%
19.2.4.1	Στήριξη για υποδομές μικρής κλίμακας (πχ. ύδρευση, αποχέτευση, οδοποιία εντός οικισμού κ.λπ.), συμπεριλαμβανομένης της εξοικονόμησης ενέργειας σε χρησιμοποιούμενα δημόσια κτίρια	250.000,00	έως 100%
19.2.4.2	Στήριξη για τη δημιουργία, βελτίωση ή επέκταση τοπικών βασικών υπηρεσιών για τον αγροτικό πληθυσμό, καθώς και των σχετικών υποδομών (πχ. παιδικοί σταθμοί, αγροτικά ιατρεία, κ.λπ.)	350.000,00	έως 100%
19.2.4.3	Στήριξη για επενδύσεις για δημόσια χρήση σε υπηρεσίες και υποδομές αναψυχής, ανάπτυξης, τουριστικές πληροφορίες και τουριστικές υποδομές μικρής κλίμακας.	340.000,00	έως 100%
19.2.4.4	Ενίσχυση πολιτιστικών εκδηλώσεων	100.000,00	έως 100%
19.2.4.5	Στήριξη για μελέτες, υπηρεσίες και επενδύσεις, που συνδέονται με τον πολιτισμό, με τη διατήρηση, αποκατάσταση και αναβάθμιση της πολιτιστικής και φυσικής κληρονομιάς των χωριών, των αγροτικών τοπίων και των τόπων με υψηλή φυσική αξία, συμπεριλαμβανομένων των σχετικών κοινωνικο-οικονομικών πτυχών, καθώς και δράσεις περιβαλλοντικής ευαισθητοποίησης.	450.000,00	έως 100%
19.2.6	Ανάπτυξη και βελτίωση βιωσιμότητας δασών	100.000,00	
19.2.6.1	Πρόληψη και αποκατάσταση δασών και δασικών εκτάσεων από πυρκαγιές και άλλες φυσικές καταστροφές και καταστροφικά συμβάντα	100.000,00	έως 100%
19.2.7	Συνεργασία μεταξύ διαφορετικών παραγόντων	200.000,00	
19.2.7.3	Συνεργασία μεταξύ μικρών επιχειρήσεων για διοργάνωση κοινών μεθόδων εργασίας και τη κοινή χρήση εγκαταστάσεων και πόρων καθώς και για την ανάπτυξη και/ή την εμπορία τουριστικών υπηρεσιών, που συνδέονται με τον αγροτουρισμό.	200.000,00	65%
19.3	Προπαρασκευή και υλοποίηση της συνεργασίας (διακρατική και διατοπική)	350.000,00	
19.3.1	Νήσων Περίπλους	100.000,00	100%




Κωδικός	Υπομέτρο / Δράση / Υπο-δράση	Δημόσια Δαπάνη	Ποσοστό Ενίσχυσης
		Ποσό	%
19.3.2	Διαχρονική Ελληνική θεατρική παράδοση	40.000,00	100%
19.3.3	ΜΕΔΕΑΤ - Γαστρονομικές Περιπλανήσεις και ο πολιτισμός των γεύσεων	70.000,00	100%
19.3.4	ENERDECA II - Enhancement of European Rural Development Capabilities	70.000,00	100%
19.3.5	Λοιπά σχέδια διακρατικής και διατοπικής συνεργασίας	70.000,00	100%
19.4	Στήριξη για τις λειτουργικές δαπάνες και την εμφύχωση	1.230.000,00	100%
Σύνολο Μέτρου 19 ΠΑΑ 2014 - 2020		6.150.000,00	



3. Στοιχεία Επιτροπής Διαχείρισης Προγράμματος (Ε.Δ.Π.)

Η Επιτροπή Διαχείρισης του Τοπικού Προγράμματος (Ε.Δ.Π.) CLLD - LEADER των Περιφερειακών Ενοτήτων Σύρου, Άνδρου, Θήρας, Κέας-Κύθνου, Μήλου, Μυκόνου, Νάξου, Πάρου και Τήνου η οποία είναι υπεύθυνη για την εφαρμογή και διαχείριση του Τοπικού Προγράμματος αποτελείται από τοπικούς φορείς δημοσίου και ιδιωτικού τομέα και συγκεκριμένα από τους ακόλουθους:

Α/Α	Δημόσιοι Φορείς	Συνολικό Ποσοστό Δημόσιου Φορέα
1.	Περιφέρεια Νοτίου Αιγαίου	33,33%
2.	Περιφερειακή Ένωση Δήμων Νοτίου Αιγαίου	
Ιδιωτικοί φορείς		Συνολικό ποσοστό Ιδιωτικού Φορέα
1.	Επιμελητήριο Κυκλάδων	66,67%
2.	Ένωση Συνεταιρισμών Νήσων Κυκλάδων & Αργοσαρωνικού Αγροτική Εταιρική Σύμπραξη Ανώνυμη Εταιρεία	
3.	Πολιτιστικός Σύλλογος «Εστία Πύργου Καλλίστης»	
4.	Σύλλογος Αλιέων Νήσου Άνδρου	



4. Στοιχεία υπηρεσιακού πυρήνα Ομάδας Τοπικής Δράσης

Συντονιστής Προγράμματος: Βολτής Κωνσταντίνος – Συντονιστής Τοπικού Προγράμματος

Στελέχη Ομάδας Έργου:

Α/Α	ΟΝΟΜΑΤΕΠΩΝΥΜΟ	ΘΕΣΗ ΣΤΗΝ ΟΜΑΔΑ	ΣΤΟΙΧΕΙΑ ΕΠΙΚΟΙΝΩΝΙΑΣ	
			E - mail	Τηλ. Επικοινωνίας
1.	Βολτής Κωνσταντίνος	Συντονιστής	info@e-cyclades.gr	+30 22 810 88 834
2.	Τσαγκαράκη Καλλιόπη	Στέλεχος	info@e-cyclades.gr	+30 22 810 88 834
3.	Κλήμη Αναστασία	Στέλεχος	info@e-cyclades.gr	+30 22 810 88 834
4.	Παχύλης Γεώργιος	Στέλεχος	info@e-cyclades.gr	+30 22 810 88 834

5. Στοιχεία επικοινωνίας Ο.Τ.Δ.:

Στοιχεία Επικοινωνίας Ομάδας Τοπικής Δράσης ΑΝ. ΚΥΚΛΑΔΩΝ Α.Ε.	
Διεύθυνση Ο.Τ.Δ.	Πλατεία Τσιροπινά, Ερμούπολη, Τ.Κ. 84 100, Σύρος
Τηλέφωνο Επικοινωνίας	+30 22 810 88 834
Fax	+30 22 810 87 982
E - mail	info@e-cyclades.gr
Website	http://www.e-cyclades.gr