



ΚΡΗΤΗ

Η ΟΜΟΡΦΙΑ ΤΗΣ ΟΡΕΙΝΗΣ ΚΡΗΤΗΣ

ΕΥΡΩΠΑΪΚΟ ΓΕΩΡΓΙΚΟ ΤΑΜΕΙΟ ΑΓΡΟΤΙΚΗΣ ΑΝΑΠΤΥΞΗΣ
Η Ευρώπη επενδύει στις αγροτικές περιοχές

ΕΛΛΗΝΙΚΗ ΔΗΜΟΚΡΑΤΙΑ
ΥΠΟΥΡΓΕΙΟ ΑΓΡΟΤΙΚΗΣ ΑΝΑΠΤΥΞΗΣ ΚΑΙ ΤΡΟΦΙΜΩΝ

ΠΡΟΓΡΑΜΜΑ ΑΓΡΟΤΙΚΗΣ ΑΝΑΠΤΥΞΗΣ
THE LEADER

ΕΣΠΑ
2014-2020
ανάπτυξη - εργασία - αλληλεγγύη

Αναπτυξιακή
Ηρακλείου
ΑΝΑΠΤΥΣΙΑΚΗ
ΑΝΩΝΥΜΗ ΕΤΑΙΡΕΙΑ ΟΤΑ

Με τη συγχρηματοδότηση της Ελλάδας και της Ευρωπαϊκής Ένωσης

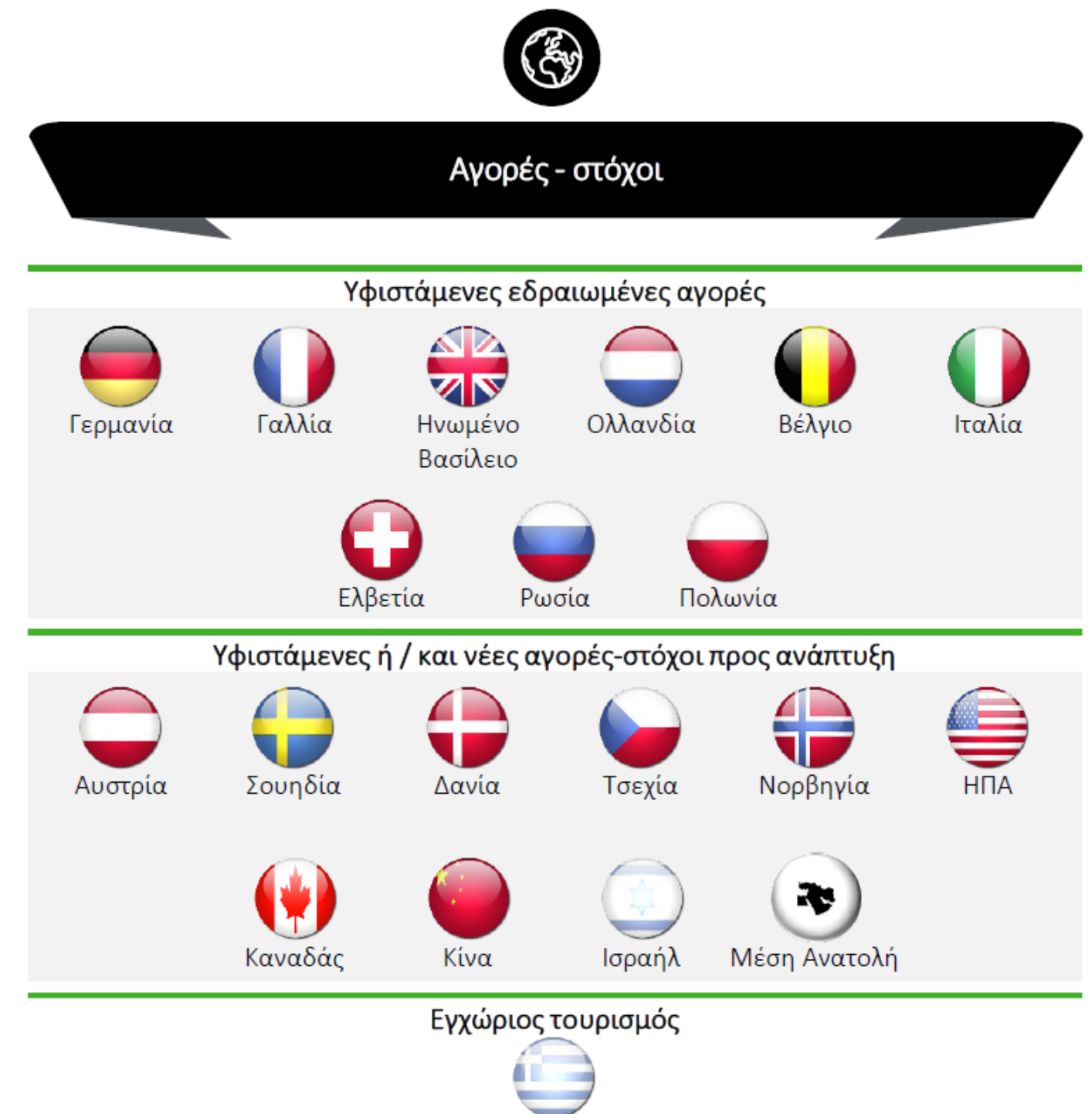
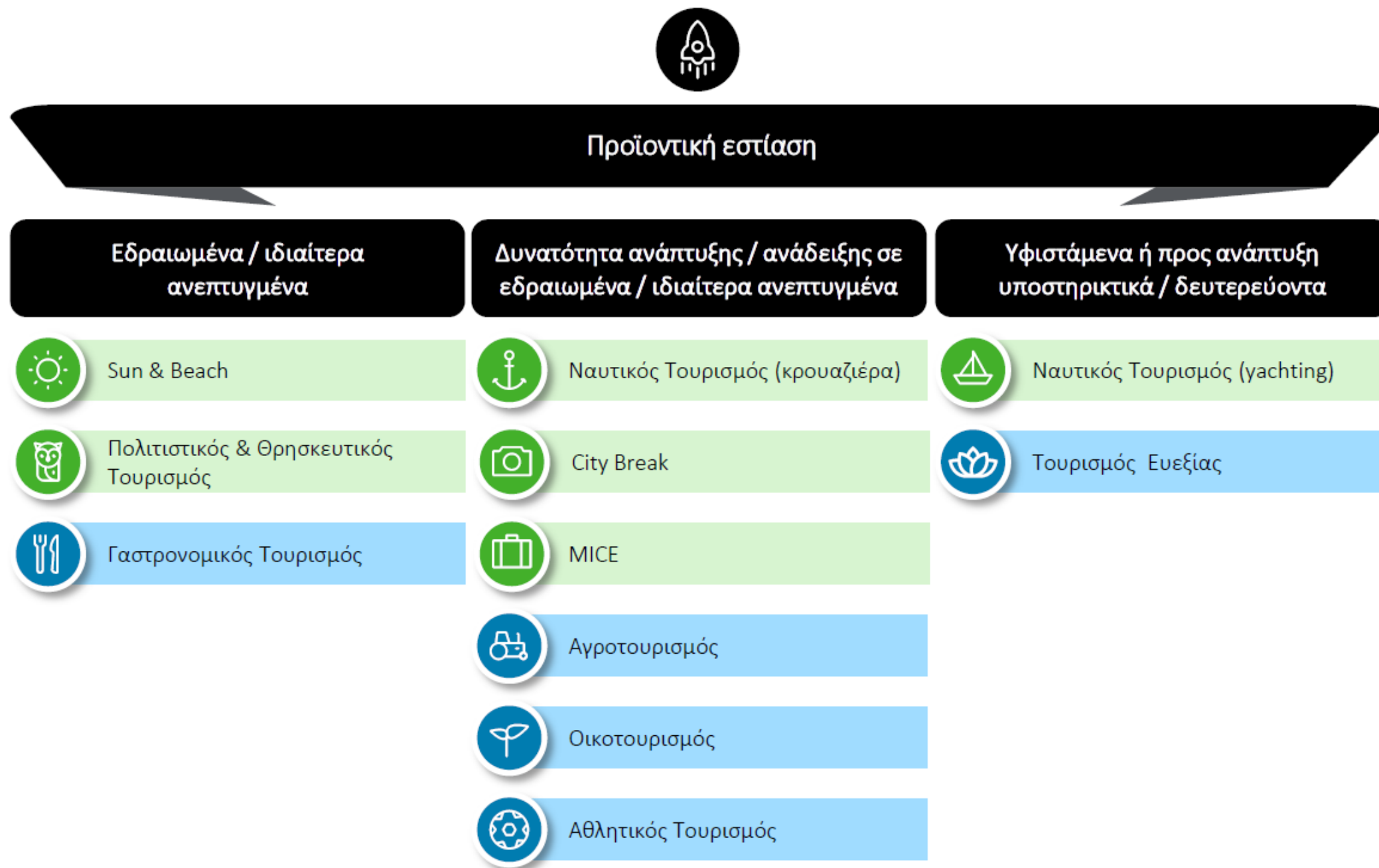
Κρήτη - βασικά στοιχεία

- ✓ Συνολική έκταση 8.303 km² με ακτογραμμή 1.046km και μέγιστο υψόμετρο στα 2.456μ στην κορυφή του Ψηλορείτη
- ✓ Ο μόνιμος πληθυσμός της είναι 623.065 κάτοικοι, ενώ ο πραγματικός, de facto, 682.928 σύμφωνα με την απογραφή του 2011.
- ✓ Άμεση συμβολή τουρισμού στο ΑΕΠ Περιφέρειας Κρήτης (με στοιχεία 2018) ανέρχεται στο 47% (2η περιφέρεια μετά το Νότιο Αιγαίο)
- ✓ 2η μεγαλύτερη περιφέρεια σε ξενοδοχειακό δυναμικό με 1.757 μονάδες και 184.843 κλίνες (στοχεία 2018)
- ✓ 2η μεγαλύτερη περιφέρεια σε διεθνείς αεροπορικές αφίξεις με ποσοστό 22% των αφίξεων της χώρας
- ✓ 2η περιφέρεια μετά την Αττική σε αρ. τουριστικών γραφείων με ποσοστό 14,9% (2019) και 1η περιφέρεια με επιχειρήσεις ενοικίασης αυτοκινήτων και μηχανών με ποσοστό 37,2% (2019)
- ✓ 60 αρχαιολογικούς χώρους, περισσότερα από 35 Μουσεία (χωρίς τις ιδιωτικές συλλογές - λαογραφικά μουσεία), δεκάδες πεζοπορικές διαδρομές και το Ευρωπαϊκό Μονοπάτι μεγάλων αποστάσεων E4 που διασχίζει όλους τους μεγάλους ορεινούς όγκου της Κρήτης,
- ✓ Πάνω από 5.000 βυζαντινές και βενετικές εκκλησίες της Κρήτης, με χωρική συγκέντρωση στην ενδοχώρα του νησιού, ενώ με βάση τα στοιχεία του ΕΟΤ, στην Κρήτη βρίσκονται 61 θρησκευτικά προσκυνήματα



Προϊόντα και Αγορές – στόχοι για τον Προορισμό «Κρήτη»

Παρακάτω παρουσιάζεται η προϊόντική εστίαση και οι αγορές-στόχοι για τον προορισμό «Κρήτη».



Κεντρική Ιδέα

Διασύνδεση του κτηνοτροφικού τομέα με τον τουρισμό

01

Η έννοια της επισκέψιμης διδακτικής φάρμας

02

Χαρτογράφηση δικτύου ορεινών διαδρομών

03

Εκπαιδευτικά και επιδεικτικά προγράμματα



Διαφοροποίηση της οικονομικής βάσης

μέσω της δημιουργίας νέων επισκέψιμων δομών και μονάδων



Αύξηση της απασχόλησης και του κτηνοτροφικού εισοδήματος

μέσα από την επισκεψιμότητα των νέων μονάδων

Εκπαιδευτικές επισκέψεις

Μεταφορά καλών πρακτικών από την Ιταλία - η περίπτωση της ενδοχώρας της Τεργέστης και της νήσου Σαρδηνίας



45 κτηνοτρόφοι από
όλη την Κρήτη

Επιλογή μετά από συνέντευξη και
συγκεκριμένη κοινή μεθοδολογία



15 αγροτοκτηνοτροφικές
επιχειρήσεις

Συνέργειες με διάφορες
επιχειρήσεις ανά περιοχή









Εκπαίδευση κτηνοτρόφων

Δύο 3ημερα θεματικά σεμινάρια

◆ Εισηγήσεις

Ειδικούς σε θέματα νομικού πλαισίου, επισκεψιμότητας, εκπαίδευσης, τουρισμού, μάρκετινγκ προορισμού κτλ.

◆ Workshops

Έκθεση ιδεών - προτάσεων ανά κτηνοτρόφο, παρουσίαση υπάρχουσας κατάστασης, παρουσίαση διαδρομών



Χαρτογράφηση Ορεινής - ΟΡΕΑ - ΚΡΗΤΗ

Δίκτυο 15 διαδορμών



Αρχάνες - Βοριάς



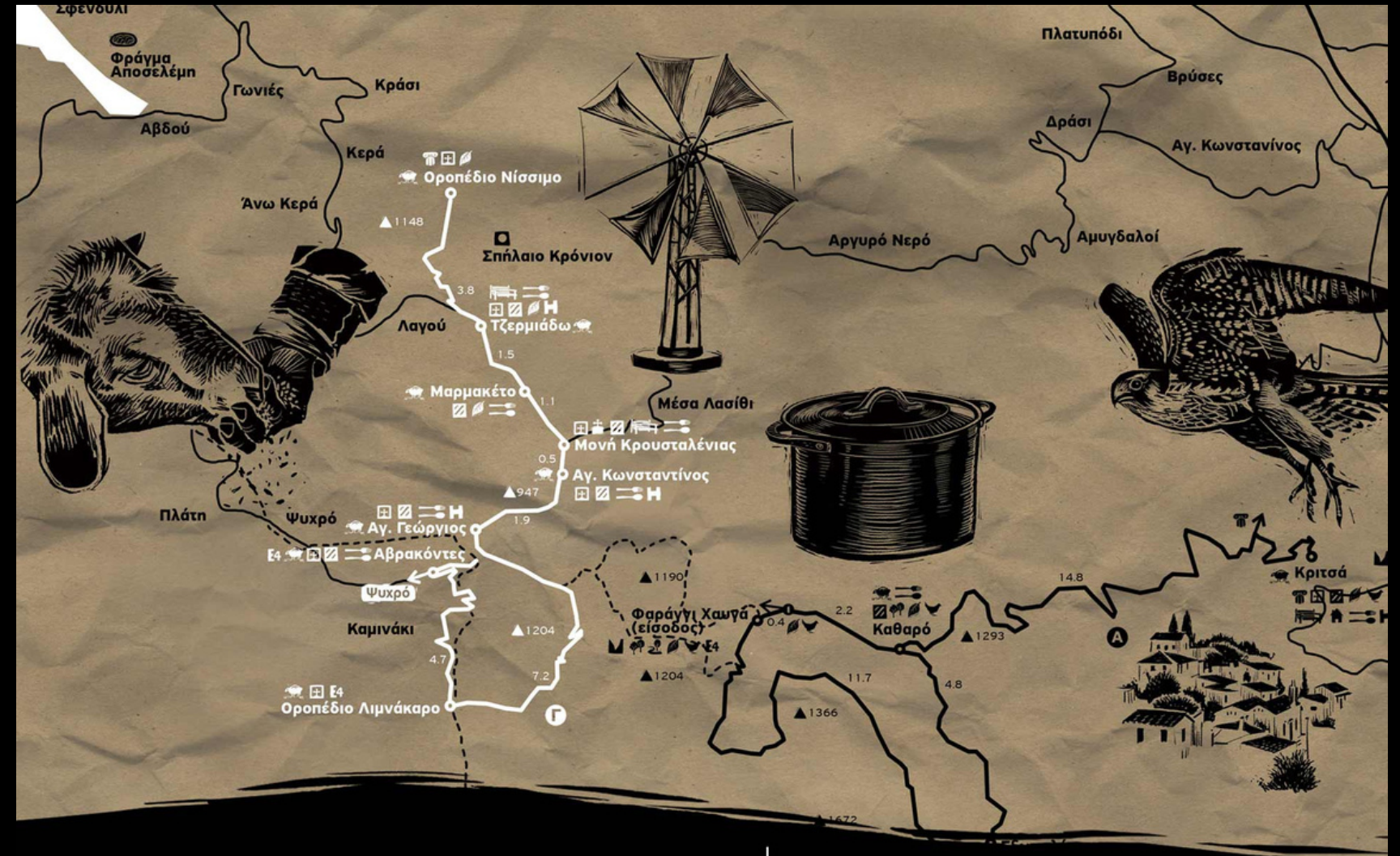
Υπόμνημα

- Κεντρική Διαδρομή
- Παρακλάδι Δρόμου
- Όνομα Τοποθεσίας
- Όνομα Τόπου Παράκαμψης
- 5.00 κ.μ. Απόσταση Ανάμεσα σε 2 Σημεία
- Κορυφή (σε μέτρα)
- Κομβικό Σημείο
- Αρχιαιολογική
- Αρχαιότητες
- Εκκλησία
- Εξωκλήσι
- Μονή
- Φράγμα / Λίμνη
- Σπήλαιο
- Φαραγγί
- Δάσος
- Καλλιέργειες, Παράμια
- Χλωρίδα
- Πανίδα
- Θάλασσα
- Παραλία
- Λιμάνι
- Ξενοδοχείο
- Χώρος Εστίασης
- Παραδοσιακός Ξενώνας
- Κτηνοτροφική Δραστηριότητα
- Χώρος Αναμμιλής
- Ε4 --- Ευρωπαϊκό Μονοπάτι



Διαδρομή Ομαλού

Ορ. Νήσιμο - Ορ. Λιμνάκαρου

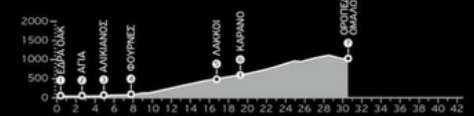


Υπόμνημα

- Κεντρική Διαδρομή
- Παρακλάδι Δρόμου
- Όνομα**
 Όνομα Τοποθεσίας
- Όνομα Τόπου Παράκαμψης
5.00 χλμ. Απόσταση Ανάμεσα σε 2 Σημεία
- Κορυφή (σε μέτρα)
- Κομβικό Σημείο
- Αρχιτεκτονική
- Αρχαίοι πύργοι
- Εκκλησία
- Εξωκλήσι
- Φράγμα / Λίμνη
- Σπήλαιο
- Φαράγγι
- Δάσος
- Κοιλιάδες, Ποτάμια
- Χλωρίδα
- Πανίδα
- Θάλασσα
- Παραλία
- Λιμάνι
- Ξενοδοχείο
- Χώρος Εστίασης
- Παραδοσιακός Ξενώνας
- Κτηνοτροφική Δραστηριότητα
- Χώρος Αναψυχής
- Ευρωπαϊκό Μονοπάτι

Τοποθεσία	Είδος Τοπίου	Πολιτιστικά Στοιχεία	Φυσικά Μνημεία	Υποδομή	Συντεταγμένες
1	ΠΕ	✓	✓	✓	35°28.899'Β, 23°57.389'Α
2	ΠΕ	✓	✓	✓	35°28.346'Β, 23°55.852'Α
3	ΠΕ	✓	✓	✓	35°27.364'Β, 23°55.230'Α
4	ΠΕ	✓	✓	✓	35°26.269'Β, 23°56.416'Α
5	Ο	✓	✓	✓	35°23.812'Β, 23°56.474'Α
6	ΠΕ	✓	✓	✓	35°23.579'Β, 23°55.177'Α
7	ΠΕ	✓	✓	✓	35°20.615'Β, 23°54.282'Α

ΝΟ: Ημερησίω, Ο: Ορεινό, ΠΕ: Πεδινό, Ο: Όνομα Τοποθεσίας, Θ: Ονομασία Τόπου Παράκαμψης



Υπόμνημα

- Κεντρική Διαδρομή
- Παρακλάδι Δρόμου
- Όνομα**
 Όνομα Τοποθεσίας
- Όνομα Τόπου Παράκαμψης
5.00 χλμ. Απόσταση Ανάμεσα σε 2 Σημεία
- Κορυφή (σε μέτρα)
- Κομβικό Σημείο
- Αρχιτεκτονική
- Αρχαίοι πύργοι
- Εκκλησία
- Εξωκλήσι
- Μονή
- Φράγμα / Λίμνη
- Σπήλαιο
- Φαράγγι
- Δάσος
- Κοιλιάδες, Ποτάμια
- Χλωρίδα
- Πανίδα
- Θάλασσα
- Παραλία
- Λιμάνι
- Ξενοδοχείο
- Χώρος Εστίασης
- Παραδοσιακός Ξενώνας
- Κτηνοτροφική Δραστηριότητα
- Χώρος Αναψυχής
- Ευρωπαϊκό Μονοπάτι

Τοποθεσία	Είδος Τοπίου	Πολιτιστικά Στοιχεία	Φυσικά Μνημεία	Υποδομή	Συντεταγμένες
1	ΟΡ/Ο	✓	✓	✓	35°12.199'Β, 25°28.980'Α
2	ΟΡ/Α	✓	✓	✓	35°11.919'Β, 25°29.338'Α
3	ΟΡ/Α	✓	✓	✓	35°11.302'Β, 25°29.819'Α
4	ΟΡ/Α	✓	✓	✓	35°10.786'Β, 25°30.185'Α
5	ΟΡ/Α	✓	✓	✓	35°10.524'Β, 25°30.193'Α
6	ΟΡ/Α	✓	✓	✓	35°10.025'Β, 25°29.223'Α
7	ΟΡ/Ο	✓	✓	✓	35°8.429'Β, 25°28.880'Α
8	ΟΡ/Ο	✓	✓	✓	35°9.629'Β, 25°28.762'Α

Αγροτικό, Ο: Ορεινό, ΟΡ: Οροπέδιο



Φουρφουράς - Τουμπωτός Πρίνος

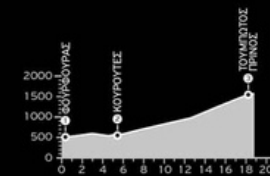


Υπόμνημα

- Κεντρική Διαδρομή
- Παρακλάδι Δρόμου
- Όνομα Όνομα Τοποθεσίας
- Όνομα Τόπου Παράκαμψης
- 5.00 χλμ. Απόσταση Ανάμεσα σε 2 Σημεία
- ▲ Κορυφή (σε μέτρα)
- ⓘ Κομβικό Σημείο
- ▩ Αρχιτεκτονική
- ⌘ Αρχαιοίτιπες
- ⌘ Εκκλησία
- ⌘ Εξωκλήσι
- ⌘ Μονή
- ⌘ Φράγμα / Λίμνη
- ⌘ Σπήλαιο
- ⌘ Φαράγγι
- ⌘ Δάσος
- ⌘ Κοιλάδες, Ποτάμια
- ⌘ Χλωρίδα
- ⌘ Πανίδα
- ⌘ Θάλασσα
- ⌘ Παραλία
- ⌘ Λιμάνι
- ⌘ Ξενοδοχείο
- ⌘ Χώρος Εστίασης
- ⌘ Παραδοσιακός Ξενώνας
- ⌘ Κτηνοτροφική Δραστηριότητα
- ⌘ Χώρος Αναψυχής
- ⌘ Ευρωπαϊκό Μονοπάτι

Τοποθεσία	Είδος Τοπίου	Πολιτιστικά Στοιχεία	Φυσικά Μνημεία	Υποδομή	Συντεταγμένες
1	HO	⌘ ⌘ ⌘	⌘ ⌘ ⌘	⌘ ⌘ ⌘	35°12.690'Β, 24°42.859'Α
1a	HO	⌘ ⌘ ⌘	⌘ ⌘ ⌘	⌘ ⌘ ⌘	35°11.294'Β, 24°44.337'Α
2	O	⌘ ⌘ ⌘	⌘ ⌘ ⌘	⌘ ⌘ ⌘	35°12.500'Β, 24°45.675'Α

HO: Ημιορεινό, O: Ορεινό, ⌘: Όνομα Τοποθεσίας, ●: Όνομα Τόπου Παράκαμψης



Κράνα - Μυγερό

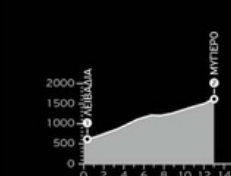


Υπόμνημα

- Κεντρική Διαδρομή
- Παρακλάδι Δρόμου
- Όνομα Όνομα Τοποθεσίας
- Όνομα Τόπου Παράκαμψης
- 5.00 χλμ. Απόσταση Ανάμεσα σε 2 Σημεία
- ▲ Κορυφή (σε μέτρα)
- ⓘ Κομβικό Σημείο
- ▩ Αρχιτεκτονική
- ⌘ Αρχαιοίτιπες
- ⌘ Εκκλησία
- ⌘ Μονή
- ⌘ Φράγμα / Λίμνη
- ⌘ Σπήλαιο
- ⌘ Φαράγγι
- ⌘ Δάσος
- ⌘ Κοιλάδες, Ποτάμια
- ⌘ Χλωρίδα
- ⌘ Πανίδα
- ⌘ Θάλασσα
- ⌘ Παραλία
- ⌘ Λιμάνι
- ⌘ Ξενοδοχείο
- ⌘ Χώρος Εστίασης
- ⌘ Παραδοσιακός Ξενώνας
- ⌘ Κτηνοτροφική Δραστηριότητα
- ⌘ Χώρος Αναψυχής
- ⌘ Ευρωπαϊκό Μονοπάτι

Τοποθεσία	Είδος Τοπίου	Πολιτιστικά Στοιχεία	Φυσικά Μνημεία	Υποδομή	Συντεταγμένες
1	HO/O	⌘ ⌘ ⌘	⌘ ⌘ ⌘	⌘ ⌘ ⌘	35°18.459'Β, 24°48.314'Α
1a	O	⌘ ⌘ ⌘	⌘ ⌘ ⌘	⌘ ⌘ ⌘	35°17.946'Β, 24°48.888'Α
1b	O	⌘ ⌘ ⌘	⌘ ⌘ ⌘	⌘ ⌘ ⌘	35°17.403'Β, 24°48.288'Α
2	O	⌘ ⌘ ⌘	⌘ ⌘ ⌘	⌘ ⌘ ⌘	35°14.476'Β, 24°46.731'Α

HO: Ημιορεινό, O: Ορεινό



Καθαρό - Σελάκανο

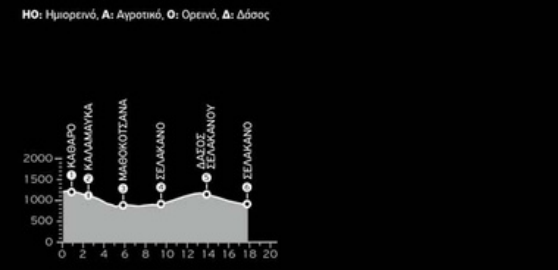
Πετροδουλάκια - Γέργερη



Υπόμνημα

- Κεντρική Διαδρομή
- Παρακλάδι Δρόμου
- Όνομα Τοποθεσίας
- Όνομα Τόπου Παράκαμψης
- 5.00 χλμ. Απόσταση Ανάμεσα σε 2 Σημεία
- Κορυφή (σε μέτρα)
- Κομβικό Σημείο
- Αρχιτεκτονική
- Αρχαιότητες
- Εκκλησία
- Εξωκλήσι
- Μονή
- Φράγμα / Λίμνη
- Σπήλαιο
- Φαράγγι
- Δάσος
- Κοιλιάδες, Ποτάμια
- Χλωρίδα
- Πανίδα
- Θάλασσα
- Παραλία
- Λιμάνι
- Ξενοδοχείο
- Χώρος Εστίασης
- Παραδοσιακός Σενόνας
- Κτηνοτροφική Δραστηριότητα
- Χώρος Αναμικλής
- Ευρωπαϊκό Μονοπάτι

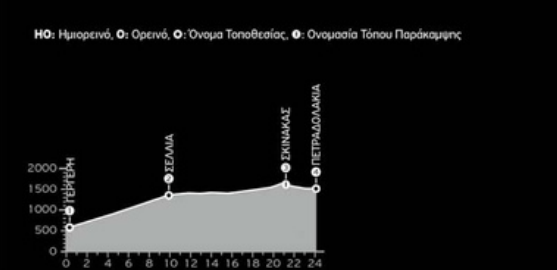
Τοποθεσία	Είδος Τοπίου	Πολιτιστικά Στοιχεία	Φυσικά Μνημεία	Υποδομή	Συντεταγμένες
1	Ο/Δ				35°6.880'Β, 25°34.428'Α
2	Ο/Δ				35°6.190'Β, 25°34.259'Α
3	Η/Ο				35°5.581'Β, 25°33.838'Α
4	Η/Ο/Α				35°5.552'Β, 25°32.693'Α
5	Ο				35°5.804'Β, 25°31.413'Α
6	Η/Ο/Α				35°5.509'Β, 25°32.708'Α



Υπόμνημα






















- Κεντρική Διαδρομή
- Παρακλάδι Δρόμου
- Όνομα Τοποθεσίας
- Όνομα Τόπου Παράκαμψης
- 5.00 χλμ. Απόσταση Ανάμεσα σε 2 Σημεία
- Κορυφή (σε μέτρα)
- Κομβικό Σημείο
- Αρχιτεκτονική
- Αρχαιότητες
- Εκκλησία
- Εξωκλήσι
- Μονή
- Φράγμα / Λίμνη
- Σπήλαιο
- Φαράγγι
- Δάσος
- Κοιλιάδες, Ποτάμια
- Χλωρίδα
- Πανίδα
- Θάλασσα
- Παραλία
- Λιμάνι
- Ξενοδοχείο
- Χώρος Εστίασης
- Παραδοσιακός Σενόνας
- Κτηνοτροφική Δραστηριότητα
- Χώρος Αναμικλής
- Ευρωπαϊκό Μονοπάτι

Τοποθεσία	Είδος Τοπίου	Πολιτιστικά Στοιχεία	Φυσικά Μνημεία	Υποδομή	Συντεταγμένες
1	Η/Ο				35°8.006'Β, 24°56.974'Α
2	Ο				35°9.410'Β, 24°56.392'Α
3	Ο				35°9.942'Β, 24°54.887'Α
4	Ο				35°12.386'Β, 24°53.197'Α
5	Ο				35°13.101'Β, 24°52.187'Α



ΟΡΕΑ ΚΡΗΤΗΣ

Υπόμνημα

-  Κεντρική Διαδρομή
-  Παρακλάδι Δρόμου
- Όνομα** Όνομα Τοποθεσίας
- Όνομα** Όνομα Τόπου Παράκαμψης
- 5.00** κλμ. Απόσταση Ανάμεσα σε 2 Σημεία
-  Κορυφή (σε μέτρα)
-  Κομβικό Σημείο
-  Αρχιτεκτονική
-  Αρχαιότητες
-  Εικαστική
-  Εξωκλήσια
-  Μονή
-  Θρόνος / Λίθος
-  Σπήλαιο
-  Σπηλιόγειτο
-  Σπηλιόγειτο
-  Καταφύγιο, Ποταμός
-  Χλωρίδα
-  Φαυνίδα
-  Βλάστηση
-  Γεωλογία
-  Λίθος
-  Ερευνητικό
-  Άλλο ενδιαφέρον





Fodele_09



Όπως είναι γνωστό, η περιοχή είναι η γενέτειρα του Δομνίκου Θεοτοκόπουλου, διαθέτει σημαντικό λαϊκό πολιτισμό και χαρακτηρίζεται από τις βυζαντινές εκκλησίες της.

Fodele_12

Σημαντικότεροι πόροι πολιτιστικής κληρονομιάς βραίζονται στην ύπαρξη εκκλησιών καθώς επίσης και σε αρχαιολογικούς χώρους. Ανασκαφές που έγιναν έφεραν στο φως ιδιαίτερα σημαντικά κτίσματα αλλά και πλήθος αξιόλογων κινητών ευρημάτων αποκαλύπτοντας οικιστικές εγκαταστάσεις με συνέχεια 2000 ετών.













Τοποθεσία

1 πρόγραμμα ανά νομό



Εκπαιδευτική κοινότητα

Τάξεις δημοτικού Γ & Δ



Υλικό προετοιμασίας

"Το τετράδιο του βοσκού"



Διαδραστική μάθηση

Άρμεγμα και τυροκόμηση

Πιλοτικές Εκπαιδευτικές Δράσεις για παιδιά
δημοτικού



Εαν θέλουμε ένα
καλύτερο μέλλον θα
πρέπει να το
αναζητήσουμε μέσα
από τα παιδιά μας.









**Δημιουργία των πρώτων
επισκέψιμων κτηνοτροφικών
μονάδων**



**Το σπίτι του βοσκού
Παπά - Ανδρέας**











**Με σεβασμό στην αρχιτεκτονική
παράδοση της περιοχής**



**Βιωματικές εμπειρίες για τους
επισκέπτες όλο το χρόνο**

OUR STORY

family-owned agricultural farm and tavern

The idea of gastronomical center of Cretan diet, Ntounias, was born when Stelios Trilirakis decided to create his own place, a place that he could resurrect the scents and the tastes that was introduced to as a child in their own village. A kitchen lab with "parasies" (traditional pots) and wood oven always accordingly with the highest standards of hygiene and food security. A small family business was assembled along with a small farm with organic products, wine oil and honey that are used exclusively in the restaurant.



**Άλλα παραδείγματα Επισκέψιμων
μονάδων**

**"Ο Ντουνιάς"
Εκπαιδευτική Φάρμα**

Φώτο από website "ntounias.gr"



ABOUT THE NTOUNIAS

[Our Story](#)



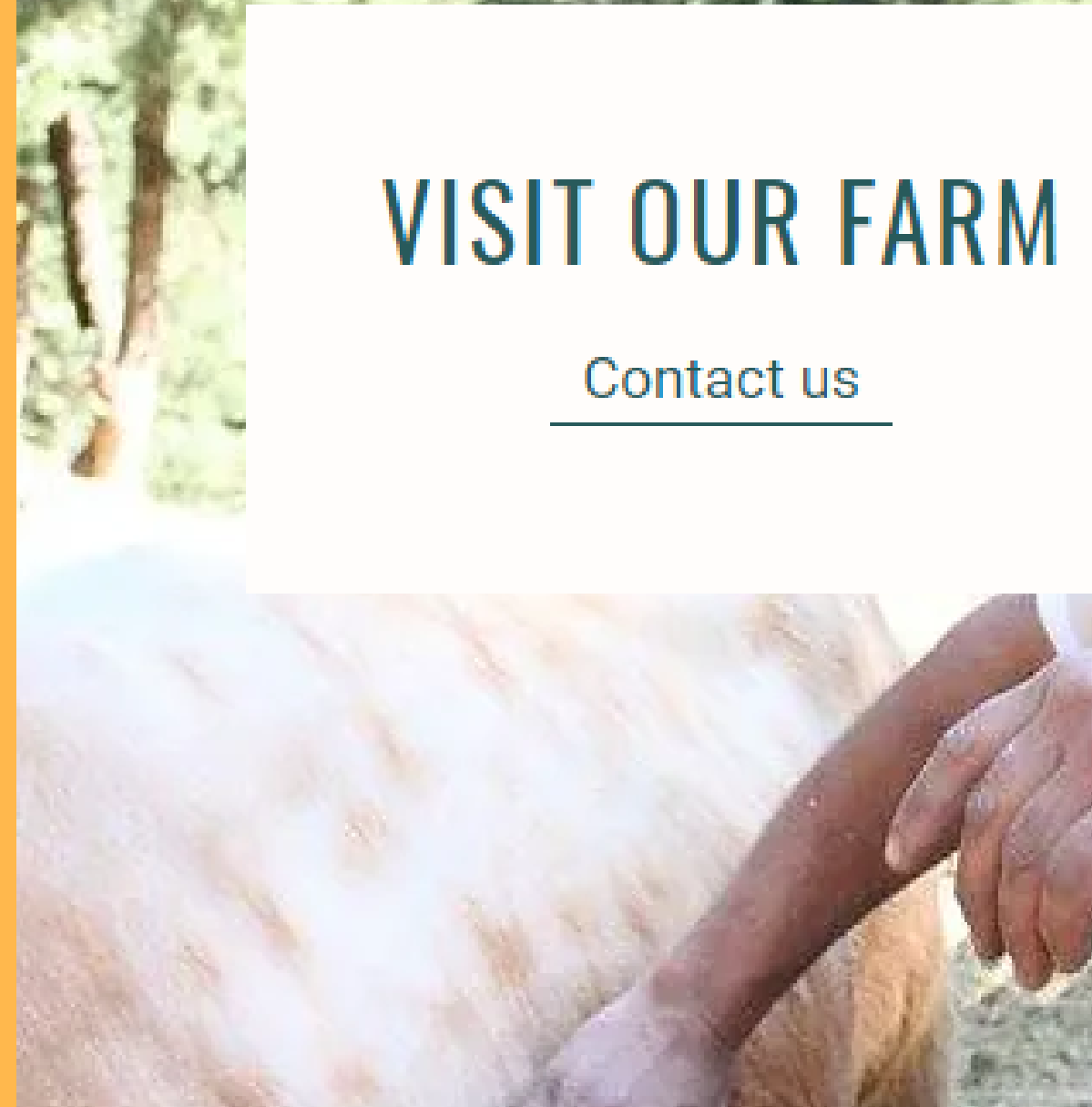
IN DOUNIAS EDUCATIONAL FARM

You will find the rare Cretan species called Cretan Gidomouskara, animals that are standing on the side of Cretan people for thousands of years and you can also see them in wall paintings in Knossos palace where you can see the then-famous bull leaping sport called tavrokathapsia.



VISIT OUR FARM

[Contact us](#)



IN NTOUNIAS WE CAN SHOW YOU

how a traveller can taste the farmer's everyday life flavours.

We will take you on a journey around our farm. You will see how everything works:



from the stables, where we take care of our cows and sheep and collect their milk



through the garden, where we carefully grow vegetables and then use them to
prepare traditional dishes



to our kitchen, where we will prepare and eat traditional Greek dishes together

[Visit Us](#)





Φώτο από website "thalori.com"





ΟΡΕΑ ΚΡΗΤΗ 2021-27

Διασύνδεση του αγροτοκτηνοτροφικού τομέα με τον τουρισμό

01

Η έννοια της επισκέψιμης διδακτικής φάρμας

02

Ολοκλήρωση του δικτύου ορεινών διαδρομών

03

Σχεδιασμός εκπαιδευτικών και επιδεικτικών προγραμμάτων

04

Ανάπτυξη θεματικού τουρισμού και προώθηση του με νέες τεχνολογίες



Δημιουργία επισκέψιμων μονάδων

Δύο με τρεις νέες μονάδες ανά νομό, που θα έχουν επιδεικτικό ή / και εκπαιδευτικό χαρακτήρα



Αύξηση της επισκεψιμότητας της ενδοχώρας από μεμονωμένους επισκέπτες

μέσα από την προώθηση των διαδρομών και των ιδιαίτερων χαρακτηριστικών της ορεινής Κρήτης

ΟΡΕΑ ΚΡΗΤΗ 2021-27

Στρατηγικός στόχος αυτής της προσπάθειας είναι οι διδακτικές φάρμες να γίνουν το μέσο μεταφοράς και διάδοσης της αγροτοκτηνοτροφικής παράδοσης, του τοπικού πολιτισμού, των τοπικών παραδοσιακών προϊόντων, της προστασίας του φυσικού περιβάλλοντος και των μνημείων της πολιτιστικής κληρονομιάς με τα πετρόκτιστα μητάτα, τις μάντρες, τις Μινωικές Φρυκτωρίες και άλλα. Να επεκταθούν σε όλη την Κρήτη οι διαδρομές επισκέψιμων διδακτικών αγροκτημάτων και να υπάρξει ουσιαστική σύνδεση με τον τουρισμό.



ΟΡΕΑ ΚΡΗΤΗ 2021-27



- Διεύρυνση εταιρικού σχήματος σε 5 ΟΤΔ με την προσθήκη της ΟΤΔ Μεσαράς
- Συνολικός Προϋπολογισμός έργου: 270.000,00 €
- ΑΝΗ ΑΑΕ ΟΤΑ (Ηράκλειο): 45.000,00 €
- ΑΝΗ ΑΑΕ ΟΤΑ (Μεσαρά): 30.000,00 €
- ΑΝΛΑΣ: 50.000,00 €
- ΑΚΟΜΜ: 50.000,00 €
- ΟΑΚ: 95.000,00 €
- Προτεινόμενη αύξηση Π/Υ: 205.000,00€

Έταιροι Σχεδίου



ΑΝΑΠΤΥΞΙΑΚΗ ΛΑΣΙΘΙΟΥ
Αναπτυξιακή Ανώνυμη Εταιρεία ΟΤΑ



Αναπτυξιακή
Ηρακλείου
ΑΝΑΠΤΥΞΙΑΚΗ
ΑΝΩΝΥΜΗ ΕΤΑΙΡΕΙΑ ΟΤΑ



ΑΚΟΜΜ - ΨΗΛΟΡΕΙΤΗΣ ΑΝΑΠΤΥΞΙΑΚΗ Α.Ε ΟΤΑ



ΟΡΓΑΝΙΣΜΟΣ
ΑΝΑΠΤΥΞΗΣ ΚΡΗΤΗΣ Α.Ε.

Οφέλη / Δράσεις για Αγροκτηνοτρόφους

Θεματικά εργαστήρια

**Μεταφορά καλών πρακτικών από Ελλάδα και
εξωτερικό**

Οδηγό ίδρυσης και λειτουργίας επισκέψιμης μονάδας

**Δικτύωση με ταξιδιωτικούς πράκτορες και γραφεία
εναλλακτικού τουρισμού**

◆ **Εισηγήσεις & workshops** ◆ **Επιτόπιες επισκέψεις**

Ειδικούς σε θέματα νομικού
πλαισίου, επισκεψιμότητας,
εκπαίδευσης, τουρισμού,
μάρκετινγκ προορισμού κτλ.

Έκθεση ιδεών - προτάσεων ανά
κτηνοτρόφο, παρουσίαση
υπάρχουσας κατάστασης,
παρουσίαση διαδρομών



Οφέλη / Δράσεις για Εκπαιδευτική Κοινότητα

- Εκπαιδευτικές δράσεις και πιλοτικές επισκέψεις
- Βιντεο παιχνίδι με διαδραστικό χαρακτήρα και VR/AR εφαρμογές
- Ενημέρωση εκπαιδευτικής κοινότητας

◆ Ημερήσιες εκδρομές

Δομημένες ημερήσιες επισκέψεις με εκπαιδευτικό - βιωματικό χαρακτήρα

◆ Επιτόπιες βιωματικές εργασίες

Τυροκόμηση, άρμεγμα, ταγή, κουρά, συγκομιδή αγροτικής παραγωγής, γευσιγνωσία τοπικών προϊόντων, ο κύκλος ζωής του προϊόντος



Οφέλη / Δράσεις για Πρακτορεία - γραφεία εναλλακτικού τουρισμού

- Ολοκλήρωση χαρτογράφησης Κρήτης
- Ψηφιακή εφαρμογή ορεινών διαδρομών
- Καταγραφή σημείων επίσκεψης
- Δικτύωση με αγροτοκτηνοτρόφους

◆ Παρουσιάσεις / Συνέντευξη τύπου

Ειδικές παρουσιάσεις σε ΜΜΕ και στοχευμένη επικοινωνία σε κοινωνικά δίκτυα

◆ Influencers / Opinion leaders

Εμφύχωση ειδικών ομάδων και ενεργοποίηση συμμετοχής στις δράσεις του έργου



Οφέλη / Δράσεις για τον Επισκέπτη και την τοπική κοινωνία της Κρήτης

- Ψηφιακός Χάρτης - εφαρμογή για κινητά
- Φωτογράφιση διαδρομών και δημιουργία περιεχομένου ειδικού για αγροτοκτηνοτροφικές διαδρομές
- Βιντεο - παιχνίδι με διαδραστικότητα στις διαδρομές

ΑΝΑΠΤΥΣΙΑΚΗ ΗΡΑΚΛΕΙΟΥ ΑΕΕ ΟΤΑ

Φωτογραφικό Οδοιπορικό

ΟΡΕΑ

ΚΡΗΤΗ

NEW VIDEO

[OPEA KPHTH - YouTube](#)



ΚΡΗΤΗ

Η ΟΜΟΡΦΙΑ ΤΗΣ ΟΡΕΙΝΗΣ ΚΡΗΤΗΣ

ΕΥΡΩΠΑΪΚΟ ΓΕΩΡΓΙΚΟ ΤΑΜΕΙΟ ΑΓΡΟΤΙΚΗΣ ΑΝΑΠΤΥΞΗΣ
Η Ευρώπη επενδύει στις αγροτικές περιοχές

ΕΛΛΗΝΙΚΗ ΔΗΜΟΚΡΑΤΙΑ
ΥΠΟΥΡΓΕΙΟ ΑΓΡΟΤΙΚΗΣ ΑΝΑΠΤΥΞΗΣ ΚΑΙ ΤΡΟΦΙΜΩΝ

ΠΡΟΓΡΑΜΜΑ ΑΓΡΟΤΙΚΗΣ ΑΝΑΠΤΥΞΗΣ
THE LEADER

ΕΣΠΑ
2014-2020
ανάπτυξη - εργασία - αλληλεγγύη

Αναπτυξιακή
Ηρακλείου
ΑΝΑΠΤΥΣΙΑΚΗ
ΑΝΩΝΥΜΗ ΕΤΑΙΡΕΙΑ ΟΤΑ

Με τη συγχρηματοδότηση της Ελλάδας και της Ευρωπαϊκής Ένωσης